	UNIVERSIDAD FRANCISCO DE PAULA SANTANDER OCAÑA			
	<u>Documento</u>	<u>Código</u>	<u>Fecha</u>	<u>Revisión</u>
	FORMATO HOJA DE RESUMEN PARA TRABAJO DE GRADO	F-AC-DBL-007	10-04-2012	A
	<u>Dependencia</u>	<u>Aprobado</u>		<u>Pág.</u>
	DIVISIÓN DE BIBLIOTECA	SUBDIRECTOR ACADEMICO		1(69)

RESUMEN - TESIS DE GRADO

AUTORES	ERIKA LICED PACHECO CORONEL
FACULTAD	DE CIENCIAS AGRARIAS Y DEL AMBIENTE
PLAN DE ESTUDIOS	TEGNOLOGIA AGROPECUARIA
DIRECTOR	JHON JAIRO CABRALES MENDOZA
TÍTULO DE LA TESIS	ACOMPAÑAMIENTO A TRES ORGANIZACIONES DE PRODUCTORES AGROPECUARIOS DE OCAÑA Y DOS DE CONVENCION PARA ORIENTAR SUS TECNICAS DE PRODUCCION

RESUMEN (70 palabras aproximadamente)

El presente trabajo es el informe final de pasantías titulado, acompañamiento a tres organizaciones de productores agropecuarios de Ocaña y de dos Convención para orientar sus técnicas de producción, realizado en la Pastoral Social, de la Diócesis de Ocaña.

El proyecto “INCIDENCIA DE LAS COMUNIDADES EN ESTRATEGIAS DE DESARROLLO Y FOMENTO DE PROCESOS COMUNITARIOS DE PRODUCCION Y COMERCIALIZACION AUTOGESTIONADA”, denominado INDECO, inicia en el año 2012, ejecutado por la Pastoral Social, de la Diócesis de Ocaña.

CARACTERÍSTICAS

PÁGINAS: 69	PLANOS:	ILUSTRACIONES: 1	CD-ROM: 1
--------------------	----------------	-------------------------	------------------



**ACOMPañAMIENTO A TRES ORGANIZACIONES DE PRODUCTORES
AGROPECUARIOS DE OCAÑA Y DOS DE CONVENCION PARA ORIENTAR
SUS TECNICAS DE PRODUCCION**

ERIKA LICED PACHECO CORONEL

**UNIVERSIDAD FRANCISCO DE PAULA SANTANDER OCAÑA
FACULTAD DE CIENCIAS AGRARIAS Y DEL AMBIENTE
TECNOLOGIA AGROPECUARIA
OCAÑA
2014**

**ACOMPañAMIENTO A TRES ORGANIZACIONES DE PRODUCTORES
AGROPECUARIOS DE OCAÑA Y DOS DE CONVENCION PARA ORIENTAR
SUS TECNICAS DE PRODUCCION**

ERIKA LICED PACHECO CORONEL

**Informe final de pasantías presentado como requisito para el obtener el título de
tecnóloga agropecuaria**

**Director
JHON JAIRO CABRALES MENDOZA
TEC. AGROPECUARIO**

**UNIVERSIDAD FRANCISCO DE PAULA SANTANDER OCAÑA
FACULTAD DE CIENCIAS AGRARIAS Y DEL AMBIENTE
TECNOLOGIA AGROPECUARIA
OCAÑA
2014**

CONTENIDO

	Pág.
<u>INTRODUCCION</u>	12
<u>1. ACOMPAÑAMIENTO A TRES ASOCIACIONES DE PRODUCTORES AGROPECUARIOS DE OCAÑA Y DOS DE CONVENCION PARA ORIENTAR SUS TECNICAS DE PRODUCCION</u>	13
<u>1.1 DESCRIPCION DE LA EMPRESA Y LA DEPENDENCIA DONDE SE DESEMPEÑO</u>	13
1.1.1 Misión.	14
1.1.2 Visión.	14
1.1.3 Objetivo de la empresa.	14
1.1.4 Descripción de la estructura organizacional.	14
1.1.5 Descripción de la dependencia a la que fue asignado	15
<u>1.2 DIAGNÓSTICO INICIAL DE LA DEPENDENCIA ASIGNADA</u>	15
<u>1.3 OBJETIVO DE LA PASANTIA</u>	15
1.3.1 General	15
1.3.2 Específicos	16
<u>1.4 DESCRIPCION DE LAS ACTIVIDADES A DESARROLLAR EN LA MISMA.</u>	16
<u>2. ENFOQUES REFERENCIALES</u>	17
<u>2.1 ENFOQUE CONCEPTUAL</u>	17
2.1.1. Caritas alemanas	17
2.1.2 Unión europea.	17
2.1.3 Proyecto INDECO	18
2.1.4 Asociaciones de productores agropecuarios.	18
2.1.5 Estrategia comercialización	18
2.1.6 Fondo para actividades modelo de producción sostenible y de comercialización agropecuaria, mediante el apoyo financiero en cascada a los beneficiarios finales	19
2.1.7 Asistencia técnica agropecuaria	19
2.1.8 implementaciones de redes de comercialización	19
2.1.9 técnicas mejoradas de producción.	19
2.1.10 buenas prácticas agrícolas.	20
2.1.11 Tecnificación de tierras.	20
2.1.12 Siembra.	20
2.1.13 Abono orgánico.	20
2.1.14 Producción limpia.	21
2.1.15 agroecología.	21
<u>2.2 ENFOQUE LEGAL</u>	22
<u>3. INFORME DE CUMPLIMIENTO DE TRABAJO</u>	25
<u>3.1 PRESENTACIÓN DE RESULTADOS</u>	25

4. DIAGNOSTICO FINAL	43
5. CONCLUSIONES	44
6. RECOMENDACIONES	45
BIBLIOGRAFÍA	46
REFERENCIAS DOCUMENTALES ELECTRÓNICAS	47
ANEXOS	48

LISTA DE FIGURAS

	Pág.
Figura 1. Estructura Organizacional	14

LISTA DE CUADROS

	Pág.
Cuadro 1. Descripción de las actividades	16

LISTA DE ANEXOS

	Pág.
Anexo A. Evidencias fotográficas	49
Anexo B. Formatos utilizados	52
Anexo C. Listados de asistencia	63

RESUMEN

El presente trabajo es el informe final de pasantías titulado, acompañamiento a tres organizaciones de productores agropecuarios de Ocaña y de dos Convención para orientar sus técnicas de producción, realizado en la Pastoral Social, de la Diócesis de Ocaña.

El proyecto “INCIDENCIA DE LAS COMUNIDADES EN ESTRATEGIAS DE DESARROLLO Y FOMENTO DE PROCESOS COMUNITARIOS DE PRODUCCION Y COMERCIALIZACION AUTOGESTIONADA”, denominado INDECO, inicia en el año 2012, ejecutado por la Pastoral Social, de la Diócesis de Ocaña, y como socio directo el Secretariado Nacional De Pastoral Social, cofinanciado por recursos provenientes de la Unión Europea y Caritas Alemania, ejecutado en cuatro jurisdicciones eclesíásticas del Norte de Santander, como lo son la Arquidiócesis de Nueva Pamplona con Mutiscua y Cacota municipios de Tibu, Sardinata, Puerto Santander, Gramalote, Convencion y Ocaña , entre ella las tres de Ocaña y dos de Convención.

Su objetivo principal es la reducción de pobreza de estas comunidades, desarrollando una estrategia integral de formación en planeación participativa y capacitaciones en el área de producción agropecuaria, comercialización y mercadeo, que contribuya al mejoramiento de su situación socio-económica.

Con este proyecto se busca que las comunidades campesinas conozcan y fortalezcan sus capacidades para la producción sostenible con perspectiva al cuidado del ecosistema, implementación de nuevas tecnologías que permitan entrar al mercado con productos de buena calidad, seguridad alimentaria que les permita sostenibilidad de sus inversiones utilización de tecnologías limpias, mejoramiento de cultivos, cría de animales pecuarios entre otros.

El documento se fundamenta en los datos tomados durante la práctica, observando detalladamente las actividades de producción agropecuaria que se manejan en las comunidades beneficiarias del proyecto INDECO.

La realización y la formulación del proyecto se llevó a cabo en su totalidad en el lapso de 16 semanas, tiempo estipulado por la Universidad Francisco de Paula Santander Ocaña en la modalidad de pasantías.

Al mismo tiempo gracias a esta oportunidad se logró ampliar los conocimientos, competencias en formulación de proyectos y capacitaciones que fueron dictadas por el SENA, las escuelas de campos agropecuarios (ECAS) y las asistencias técnicas agropecuarias brindadas por el proyecto INDECO.

INTRODUCCION

La importancia del documento tiene como finalidad la entrega del informe final de pasantías titulado, acompañamiento a tres organizaciones de productores agropecuarios de Ocaña y dos de Convención para orientar sus técnicas de producción, realizado en la Pastoral Social, de la Diócesis de Ocaña, desarrollado como un requisito exigido por la Universidad Francisco de Paula Santander sede Ocaña para el título de Tecnólogo Agropecuario.

Para el desarrollo de dicha pasantía se llevó a cabo el plan de trabajo estructurado al comienzo del semestre y aprobado por el comité curricular; cuyo objetivo principal es acompañar a las cinco organizaciones de productores agropecuarios, vinculadas al proyecto INDECO, para orientar sus técnicas de producción; además se desarrollaron las actividades propuestas, las cuales consistían básicamente en organizar a los productores para apropiarlos a técnicas mejoradas de producción e incrementar por medio de buenas prácticas agrícolas la producción de cada una de las organizaciones, crear estrategias para la implementación de nuevas tecnologías que les permita entrar al mercado con productos de buena calidad, y así poder dar cumplimiento a cada uno de los objetivos específicos propuestos en este trabajo permitiendo obtener un mejor funcionamiento del proyecto INDECO.

1. ACOMPAÑAMIENTO A TRES ORGANIZACIONES DE PRODUCTORES AGROPECUARIOS DE OCAÑA Y DOS DE CONVENCION PARA ORIENTAR SUS TECNICAS DE PRODUCCION

1.1 DESCRIPCION DE LA EMPRESA Y LA DEPENDENCIA DONDE SE DESEMPEÑO

La diócesis de Ocaña es una jurisdicción eclesiástica de la Iglesia Católica en Colombia, con sede en el municipio del mismo nombre y parte de la provincia eclesiástica de Nueva Pamplona.¹

La diócesis fue erigida el 26 de octubre de 1962 con la bula Quinean arcana del papa Juan XXIII, con territorio desmembrado de la diócesis de Santa Marta y el Vicariato Apostólico de Barrancabermeja (hoy diócesis).

Fue nombrado como primer obispo Mons. Rafael Sarmiento Peralta, quien se posesionó el 12 de febrero de 1963. Durante su gobierno se constituyó la Diócesis, se construyó la casa de Retiros de Villa María, fueron creadas las parroquias de Guamalito, Monte Carmelo en Convención y de Fátima, esta última regentadas por los padres Monfortinos.

Mons. Sarmiento Peralta gobernó hasta el 24 de julio de 1972 cuando fue nombrado obispo de Neiva. El 24 de julio de 1972 se nombró como nuevo obispo a Mons. Ignacio Gómez Aristizabal, quien llegó a Ocaña el 19 de octubre del mismo año y tomó posesión el 20 de octubre.

Durante su gobierno se crearon las emisoras de Radio Catatumbo y la voz de Aguachica, se fundó el Seminario Mayor en las antiguas instalaciones de Villa María y el Seminario Menor Juan Pablo II en San Calixto, Norte de Santander. Se creó la Cooperativa Integral de Servicios Campesinos (Coopservir LTDA), así como las siguientes parroquias: San Pablo, San Alberto Magno, Pueblo Nuevo, San Rafael, María Madre de la Iglesia, San Vicente de Paúl, Inmaculada Concepción, Sagrado Corazón de Jesús y la cuasi parroquia de San Antonio.

Mons. Gómez Aristizabal gobernó hasta el 10 de octubre de 1992 cuando fue nombrado Arzobispo de Santa Fe de Antioquia. Quedó como Administrador diocesano Mons. José Estanislao Salazar Mora, hasta el 5 de agosto de 1993, cuando llega como nuevo obispo de Ocaña, Mons. Jorge Enrique Lozano Zafra, quien había sido nombrado el 28 de junio de 1993.

1.1.1 Misión. El secretariado diocesano de la Pastoral Social de la Diócesis de Ocaña tiene como misión ayudar a las comunidades más necesitadas del alto de Catatumbo y acompañarlas mejorando las condiciones de vida de estas comunidades vulneradas que se

¹ DIOCESIS DE OCAÑA 40 AÑOS MONSEÑOR LEONEL A. PINEDA GUERRERO-Reseña Histórica De La Diócesis De Ocaña Bodas De Plata 1962-1987[LIBRO]

encuentran afectadas por el conflicto y el desplazamiento que se vive en esta zona y apoyarla en este sentido.²

1.1.2 Visión. El secretariado diocesano de la Pastoral Social de la Diócesis de Ocaña tiene como visión mejorar las condiciones de vida de la población del sector vulnerable de la del alto Catatumbo a través de proyectos de auto desarrollo que beneficien a estas comunidades que se han visto tan afectadas por la guerra.

1.1.3 Objetivo de la empresa. El secretariado diocesano de la Pastoral Social de la Diócesis de Ocaña tiene como objetivo ayudar siempre a los más necesitados y acompañarlos para ayudarles a mejorar su calidad de vida.

1.1.4 Descripción de la estructura organizacional.

Figura 1. Estructura Organizacional



Fuente. Pasante del proyecto

1.1.5 Descripción de la dependencia a la que fue asignado. El secretariado diocesano de la pastoral social de la diócesis de Ocaña (antiguamente, conocido con el nombre de Caritas Diocesana) de Ocaña Norte de Santander, fue erigida por excelentísimo Monseñor Rafael Sarmiento Peralta (q.e.p.) mediante el Decreto No 13 del 5 de marzo de 1963,

² Reseña Histórica De La Diócesis De Ocaña Bodas De Plata 1962-1987[LIBRO]

actualmente el representante legal de esta dependencia es el ilustrísimo Monseñor Luis Lopera Barrera realiza sus labores.

1.2 DIAGNÓSTICO INICIAL DE LA DEPENDENCIA ASIGNADA

Caritas Alemania, la Unión Europea y su Socio local, EL Secretariado Diocesano de la Pastoral Social (SNPS) lleva a cabo un proyecto cuyo fin de este proceso es desarrollar una estrategia integral de formación en planeación participativa y capacitaciones en áreas de producción, comercialización y mercadeo, que contribuya al mejoramiento socio-económica y que brinde las herramientas pertinentes para la inclusión de las comunidades rurales en la definición de los planes de desarrollo y presupuestos municipales.

Este proyecto es titulado “incidencia de las comunidades en estrategias de desarrollo y fomento de procesos comunitarios de producción y comercialización auto gestionada”, conocida como INDECO iniciado en el mes de julio del 2012 hasta el mes de febrero del 2014, actualmente se está trabajando con 3 comunidades de Ocaña y 2 de Convención lo cual busca contribuir a la reducción de pobreza en cada una de las comunidades desde una perspectiva de construcción de paz.

Hasta este momento se ha venido desarrollando con total éxito gracias que se cuenta con el fondo internacional de la delegación de la Unión Europea y la colaboración del Secretariado de la Pastoral Social de la Diócesis de Ocaña. Este proyecto busca brindarle oportunidades estas comunidades que se ven afectadas por la violencia y con ello el desplazamiento y la pobreza a que participen en procesos que les permita mejorar y desarrollarse comunitariamente.

El problema que se tiene y se ve reflejado actualmente es la poca organización de las comunidades, al ver pocos beneficios económicos por parte de las alcaldías o entes gubernamentales es por eso que se quiere brindarle la oportunidad a estas comunidades desarrollando con ellos proyectos agropecuarios y de comercialización que mejoren sus condiciones económicas mediante dichos proyectos, aunque se tengan grandes amenazas tales como el conflicto armado, cultivos ilícitos y problemas ambientales. Es necesario superar esas limitaciones y apoyar así, a estas personas para que se haga menos visibles estas problemáticas que afectan el sector agropecuario de esta región de Colombia.

1.3 OBJETIVO DE LA PASANTIA

1.3.1 General. Acompañamiento a tres organizaciones de productores agropecuarios Ocaña y dos de convención para orientar sus técnicas de producción.

1.3.2 Específicos. Organizar a los productores para apropiarlos a técnicas mejoradas de producción.

Incrementar por medio de buenas prácticas agropecuarias la producción de cada una las organizaciones.

Crear estrategias para la implementación de nuevas tecnologías que les permita entrar al mercado con productos de buena calidad.

1.4 DESCRIPCION DE LAS ACTIVIDADES A DESARROLLAR EN LA MISMA.

Cuadro 1. Descripción de las actividades

Objetivo general.	Objetivos específicos	Actividades a desarrollar en la empresa para hacer posible el cumplimiento de los Obj. Específicos
Acompañamiento a tres organizaciones de productores agropecuarios de Ocaña y dos Convención para orientar sus técnicas de producción.	Organizar a los productores para apropiarlos a técnicas mejoradas de producción.	Reuniones de inducción, seguimiento y evaluación con personal del proyecto y colaboradores. Visitas regulares a las comunidades vinculadas al proyecto.
	Incrementar por medio de buenas prácticas agrícolas la producción de cada una las organizaciones	Acompañamiento y asesoría técnica en producción, tecnificación de tierras, siembra, cuidado del agua, tierra, abonos orgánicos, producción limpia, agroecología. Apoyo a la implementación de redes de comercialización.(mercados móviles)
	Crear estrategias para la implementación de nuevas tecnologías que les permita entrar al mercado con productos de buena calidad.	Fondo para actividades modelo de producción sostenible y de comercialización agropecuaria, mediante el apoyo financiero en cascada a los beneficiarios finales

Fuente. Pasante del proyecto

2. ENFOQUES REFERENCIALES

2.1 ENFOQUE CONCEPTUAL

2.1.1. Caritas alemanas. Es una organización humanitaria de la Iglesia Católica que agrupa 163 organizaciones nacionales de asistencia, desarrollo y servicio social. Fue fundada en 1867 en la ciudad alemana de Freiburg.

Cáritas se dedica al combate contra la pobreza, la exclusión, la intolerancia y la discriminación, habilita personas con menos recursos a participar en los asuntos que afectan directamente sus vidas, además interceder por ellos en los foros tanto nacionales como internacionales, además; ayuda a personas en riesgo de exclusión social, dándoles hogar por algunos días, alimento y brindando servicios básicos de salud.

2.1.2 Unión europea. La Unión Europea es el mayor donante mundial de ayuda humanitaria, y la principal financiadora de las agencias de Naciones Unidas implicadas en la ayuda humanitaria y la cooperación para el desarrollo, 62 a través del Departamento de Ayuda Humanitaria y Protección Civil de la Comisión.

La Unión Europea, y antes las Comunidades, promueve la integración continental por medio de políticas comunes que abarcan distintos ámbitos de actuación, en su origen esencialmente económicos y progresivamente extendidos a ámbitos indudablemente políticos. Para alcanzar sus objetivos comunes, los Estados de la Unión atribuyen a estas determinadas competencias, ejerciendo una soberanía en común o compartida que se despliega a través de los cauces comunitarios.

2.1.3 Proyecto INDECO. “Incidencia de las comunidades en estrategias de desarrollo y fomento comunitario de producción y comercialización auto gestionada”. Este proyecto se enmarca dentro de la acción pastoral que realiza la Iglesia Católica en Colombia y específicamente en la Regional Nororiental y en el departamento de Norte de Santander, con el programa de Pastoral Rural y de la Tierra y los aprendizajes logrados por el segundo Laboratorio de Paz en la región.

La selección de los sectores a intervenir, la estrategia de abordaje, los resultados que se esperan y las contribuciones se desarrollaron en reuniones de trabajo con las partes comprometidas dentro de la propuesta, a saber: comunidades y organizaciones campesinas de los municipios, delegados de las administraciones municipales, alcaldes, concejales, técnicos de la administración departamental (secretaría de desarrollo económico), asesores de pastoral social en la región, asesores del secretariado nacional de pastoral social y representantes de la caritas alemana.³

³ PASTORALSOCIAL. Proyecto indeco (s.l.) [on line]. Actualizado 7 mayo, 2013. [Citado el 07 de junio de 2013]. Disponible en internet en: <http://www.pastoralsocial.org/noticias-eventos/911-fortalecimiento-organizativo-a-beneficiarios-del-proyecto-indeco.html>

La propuesta ha sido comprendida dentro de dos ejes estratégicos: el primero quiere responder a la imperante necesidad, que las comunidades locales organizadas o en proceso de consolidación, tiene con respecto a la vinculación en la construcción colectiva, incluyente y efectiva de los planes, programas y proyectos de desarrollo en su localidad. Y un segundo eje, que permitirá a cada una de las comunidades avanzar en su proceso de tecnificación en la producción y la comercialización. Cada uno de estos ejes denota, un esfuerzo conjunto de búsqueda de espacios para la planeación participativa, la democracia y la organización.

La pobreza que se indica en el objetivo del proyecto no se entiende como la ausencia de capacidades sino de oportunidad para la superación. Las características de los suelos, los climas y la apertura de las administraciones municipales garantizan, que el proyecto tendrá impactos relevantes. Para el año 2011, con las elecciones de dignatarios locales y la construcción de nuevos planes de desarrollo municipal la propuesta cabe como un auxilio (oportunidad) al proceso de construcción de estos mismos objetivos.

Es necesario acotar que esta clase de ejercicios están precedidos de acciones con resultados interesantes como los desarrollados por el segundo Laboratorio de Paz, por los Encuentros Nacionales de Planeación Local y Presupuestos Participativos y por el programa CERCAPAZ promovido por la Cooperación Alemana al Desarrollo (GIZ); todos ellos con lecciones aprendidas valiosas para la construcción de planes locales de desarrollo.

2.1.4 Asociaciones de productores agropecuarios. Tienen por objeto hacer el mercadeo de productos agropecuarios y a su comercialización en los centros de consumo que resultaren en forma proporcional a sus aportes. Se pretende con ellos incidir sobre los precios, en favor de los productores y consumidores, Igualmente racionalizar la consecución de los recursos crediticios.

2.1.5 Estrategia comercialización. La venta colectiva o comercialización conjunta, como estrategia de comercialización, significa un intento por afrontar esta situación y revertirla en favor de los productores, contribuyendo a la apropiación de excedentes por parte de éstos. Sin embargo, ocuparse de la comercialización implica tener que asumir roles, funciones y tareas que antes no se realizaban, y tratar de superar las dificultades vinculadas a la comercialización teniendo presente la realidad de los productores de la zona. La falta de infraestructura, habilitaciones sanitarias y comerciales, y la dispersión de la producción en pequeñas explotaciones, se presentan como los principales obstáculos para encarar la comercialización de grandes volúmenes en forma conjunta.⁴

La venta colectiva es una estrategia utilizada habitualmente por pequeñas y medianas empresas exportadoras, y tradicionalmente ha sido implementada por las cooperativas. La misma consiste en reunir la producción en un solo punto de acopio para alcanzar un mayor volumen de producción. De este modo, se eliminan los acopiadores e intermediarios y se

⁴ KEITH Andrews, y RUTILLO QUESADA José. Departamento de protección vegetal. Escuela agrícola panamericana. El Zamorano, Honduras Centroamérica. p.623

reúnen las condiciones de cantidad establecidas como requisito por los compradores. Este tipo de forma de venta beneficia a los productores y a los compradores al reducir los costos de transacción que implican los intermediarios. Los precios obtenidos representan mayores ingresos para los productores, quienes de forma independiente hubiesen logrado un precio mucho menor.⁵

2.1.6 Fondo para actividades modelo de producción sostenible y de comercialización agropecuaria, mediante el apoyo financiero en cascada a los beneficiarios finales. Esta actividad se ejecuta con las 5 organizaciones de productores campesinos de 3 de Ocaña y 2 de Convención. En este sentido el solicitante Caritas Alemana y su Socio el Secretariado Nacional de Pastoral Social, quieren fortalecer las acciones propias de las organizaciones de productores, como son, las compras de insumos agropecuarios, semillas, abonos, especies menores y la compra de herramientas y materiales para la siembra y cuidado de animales. Esta acción contribuye al propósito propuesto de fortalecer procesos comunitarios de producción y comercialización. Así mismo las comunidades organizadas, afianzan sus relaciones comerciales y sus vínculos con proveedores en la región. Se apoyarán cultivos de hortalizas, plátano, yuca, caña, frutas, frijol, maíz y otros. Igualmente se apoyará la cría de especies en cautiverio como peces, pollos, gallinas y otros animales. La destinación de los recursos a las organizaciones de productores campesinos, serán distribuidas según los requerimientos en producción para la mejora de sus cultivos y crías menores. Se identificarán el apoyo en cascada con un monto máximo de 7.692 Euros para cada una de las 13 organizaciones. En total el apoyo financiero en cascada no superará los 100.000 Euros. Antes de la entrega de los recursos se convendrá, estipulará y socializará claramente el Reglamento del Fondo elaborado en relación a fines, actividades elegibles, condiciones de financiación, administración y control.

2.1.7 Asistencia técnica agropecuaria. La asistencia técnica es un componente fundamental para el desarrollo sostenible de las actividades agrícolas, pecuarias, acuícolas y forestales, porque permite un acompañamiento integral a los productores, facilitando el incremento en sus índices de productividad y competitividad.

2.1.8 Implementaciones de redes de comercialización. Implementación de procesos de comercialización donde se realicen mercados campesinos móviles que les dé la oportunidad a los campesinos de ofertar sus productos, se den a conocer y busquen cadenas de comercialización.

2.1.9 Técnicas mejoradas de producción. Es la búsqueda de mejorar la tierra y obtener de ella mejores resultados con excelente cosechas, cambiando la manera de riego, siembra, labores culturales, fumigaciones, control de plagas, enfermedades y malezas, fertilización, cultivos en invernadero, cultivos hidropónicos, producción orgánica, producción mecanizada, producción tradicional y cambiar la forma indiscriminada en que se usa el

⁵ Informe del grupo de comunicación del Proyecto de Voluntariado Universitario. 2º etapa. 2008. facultad de Ciencias Sociales de la UNaM.

suelo y tener una mejor producción que traiga ganancias no solo a los campesinos sino también al suelo.

2.1.10 buenas prácticas agrícolas. Las BPA son un conjunto de principios, normas y recomendaciones técnicas aplicables a la producción, procesamiento y transporte de alimentos, orientadas a asegurar la protección de la higiene, la salud humana y el medio ambiente, mediante métodos ecológicamente seguros, higiénicamente aceptables y económicamente factibles. Las BPA, se constituyen en la actualidad una herramienta de gran valor para la agricultura moderna al relacionar el sistema agronómico de producción con el mercado. Se puede considerar como un componente de competitividad, permitiendo al productor diferenciar su producto de otra oferta por la calidad, la inocuidad, la conservación del medio ambiente y en general el bienestar del productor y su familia.

2.1.11 Tecnificación de tierras. La única manera de compensar los altos costos de producción es a través de la tecnificación del campo, pero además con los efectos del cambio climático es necesario establecer sistemas de riego en los cultivos.⁶

2.1.12 Siembra. La siembra es una de las principales tareas agrícolas. La siembra consiste en situar las semillas sobre el suelo o subsuelo para que, a partir de ellas, se desarrollen las nuevas plantas. Hay que saber sembrar bien si queremos que nuestras plantas crezcan en el lugar adecuado y con las condiciones adecuadas. Tenemos que pensar que una cosecha conlleva mucho trabajo, esfuerzo y dinero, por lo que debemos asegurarnos de que todos los pasos que llevan a ella han sido tomados adecuadamente.

Existen dos tipos de siembra la directa y la indirecta. La directa Es aquella en la que las semillas se sitúan directamente en su emplazamiento definitivo, y la indirecta, Es cuando la semillas no se siembran directamente sobre el suelo sino que se siembran a cubierto para que puedan resistir las condiciones ambientales

2.1.13 Abono orgánico. El abono orgánico es un fertilizante que proviene de animales, humanos, restos vegetales de alimentos, restos de cultivos de hongos comestibles u otra fuente orgánica y natural. En cambio los abonos inorgánicos están fabricado por medios industriales, como los abonos nitrogenados (hechos a partir de combustibles fósiles y aire) como la urea o los obtenidos de minería, como los fosfatos o el potasio, calcio, zinc. Actualmente los fertilizantes inorgánicos o sales minerales, suelen ser más baratos y con dosis más precisas y más concentradas. Sin embargo, salvo en cultivo hidropónico, siempre es necesario añadir los abonos orgánicos para reponer la materia orgánica del suelo.

El uso de abono orgánico en las cosechas ha aumentado mucho debido a la demanda de alimentos frescos y sanos para el consumo humano.

⁶ RAMÍREZ CASTAÑO Carlos. Centro de investigaciones y asesorías agroindustriales. Preparación de abonos orgánicos 2000. Chía. p.5

2.1.14 Producción limpia. Producción Limpia o Producción Más Limpia son conceptos hermanos que están relacionados con el desarrollo sostenible y la Ecoeficiencia; la Producción Limpia surge desde la ingeniería de procesos como producto de los procesos de mejoramiento continuo, de control de la calidad y de reingeniería de la década de los ochentas, y consiste en la revisión de las operaciones y procesos unitarios que hacen parte de una actividad productiva o de servicios, con miras a encontrar las diversas posibilidades de mejoramiento u optimización en el uso de los recursos.

La producción limpia (PL) es una estrategia de gestión productiva y ambiental que permite lograr beneficios económicos y al mismo tiempo mejorar el desempeño ambiental. Esto la convierte en una herramienta al alcance de toda empresa, productiva o de servicios, independiente de su tamaño.

2.1.15 Agroecología. La agroecología es una disciplina científica relativamente nueva (década de los setenta del siglo XX), que frente a la agronomía convencional se basa en la aplicación de los conceptos y principios de la ecología al diseño, desarrollo y gestión de sistemas agrícolas sostenibles. Agroecología es la aplicación de los conceptos y principios de la ecología al diseño, desarrollo y gestión de sistemas agrícolas sostenibles.⁷

El enfoque de la agricultura convencional siempre ha buscado incrementar la producción de cosechas agrícolas sin considerar las consecuencias posteriores sobre el ambiente en el que se practica. Así ocurre, por ejemplo, con la labranza intensiva del suelo, práctica de monocultivo, uso indiscriminado de fertilizantes sintéticos, el control químico de plagas y arvenses, uso intensivo de agua de pozos profundos para la agricultura y la manipulación genética, entre otras prácticas de la agricultura moderna.

Estas son prácticas promovidas y aplicadas bajo el enfoque de la agricultura denominada convencional. No se debe descuidar y negar que la aplicación de las prácticas e innovaciones tecnológicas convencionales incrementa la producción agrícola, pero tampoco se puede negar que su práctica en actividades agrícolas deteriora los recursos naturales en forma considerable y ocasionalmente irreversible.

El deterioro de la cubierta vegetal, la erosión del suelo (eólica, hídrica, de fertilidad), el incremento de la salinidad de los suelos, disminución considerable de los mantos freáticos, la pérdida de diversidad agrícola biológica y genética, la resistencia constante de plagas y enfermedades agrícolas, el azolve de presas, las inundaciones naturales, la eutrofización de lagos y la contaminación del aire, son algunas de las múltiples consecuencias de la agricultura basada en agroquímicos y en el uso de grandes cantidades de energía.

⁷ SEAE. agroecología. (s.l.) [on line]. Actualizado 7 mayo, 2013. [Citado el 07 de junio de 2013]. Disponible en internet en: <http://www.agroecologia.net/>

2.2 ENFOQUE LEGAL

En la pastoral social de la diócesis de Ocaña, se ejecuta el proyecto denominado “Incidencia de las comunidades en estrategias de desarrollo y fomento comunitario de producción y comercialización auto gestionada”, (INDECO). Cofinanciado por la Unión Europea y su socio principal Caritas Alemania (DEUTSCHER CARITASVERBAND EV), que ejecutara los recursos PROVENIENTES DEL CONTRATO n° NSAPVD/2011/263-873. Como socio local del proyecto actuara el secretariado nacional de pastoral social en el convenio-Marco relativo a la ejecución de la ayuda financiera y técnica y la cooperación económica en la República de Colombia, firmado entre la Comunidad Europea y la Republica de Colombia, el 14 de diciembre del 2000.

El 29 de septiembre de 2011 se celebró el contrato N° **NASPVD/2011/263-873 ENTRE LA UNIÓN EUROPEA Y LA DEUTSCHER CARITAS VERBAND EV (CARITAS ALEMANIA)**. Cuya vigencia inicia el 1 de febrero de 2012 y finaliza 18 meses después.

La Unión Europea ha suscrito los siguientes contratos de subvención en el marco de nuestra línea presupuestaria *Actores no Estatales y Autoridades Locales para el Desarrollo (NSAPVD)*:

Contrato NSAPVD/264-059 con **TRANSPARENCIA POR COLOMBIA**.

Contrato NSAPVD/2011/2011/263-963 con **FORUM SYD**.

Contrato NSAPVD/2011/263-873 con **CARITAS ALEMANIA**.

El director general del departamento para la prosperidad social antes agencia presidencial para la acción social y la cooperación internacional- Acción Social.

En cumplimiento del Decreto 540 de 2004, reglamentario del artículo 96 de la ley 788 de 2002 que establece.⁸

“Artículo 2°. Exención e impuestos, tasas o contribuciones. La exención a que se refiere el artículo 96 de la ley 788 de 2002, se aplicara respecto a impuestos, tasa, contribuciones, del orden nacional, que pudieran afectar la importación y el gasto o la inversión proveniente de auxilios o donaciones realizados al amparo de los acuerdos intergubernamentales o convenios con el Gobierno colombiano, destinados a realizar programas de utilidad común. También se encuentran exentos del pago de impuestos tasa o contribuciones del orden nacional, los contratos que deban celebrarse para la realización de las obras o proyectos de utilidad común, así como la adquisición de bienes y/o servicios y las transacciones financieras que se realicen directamente con los dineros provenientes de los recursos del auxilio o donación, con el mismo fin.

⁸ COLOMBIA CONGRESO DE LA REPUBLICA. Decreto 540 de 24-02-2004. Por la cual se reglamenta Exencion e impuestos, tasas o contribuciones. (s.l.) [on line]. Actualizado 7 mayo, 2013. [Citado el 07 de junio de 2013]. Disponible en internet en: <http://www.alcaldiabogota.gov.co/sisjur/normas/Norma1.jsp?i=12937>

Parágrafo. Para efectos de esta exención, corresponde a cada entidad pública del sector, ya sea del nivel nacional o territorial, certificar si los proyectos e inversiones a que se están destinados los auxilios o donaciones correspondientes, son de utilidad común. Dicha certificaciones deberán repetirse de manera inmediata a la entidad ejecutora de los recursos que a su vez nos dentro de los primeros cinco (5) días hábiles de cada trimestre a la Dirección de Impuestos Aduanas Nacionales, DIAN, para lo de su competencia”.

“Convenio de asociación entre la Alcaldía Municipal de Ocaña y el Secretariado Diocesano de Pastoral Social de la Diócesis de Ocaña (SEPAS OCAÑA)”

En el plan del municipio de Ocaña existen oportunidades de articulación de diferentes ejes, componentes, programas y proyectos, es por eso que se firma el convenio con el **SEPAS OCAÑA**, con el proyecto INDECO porque contribuye al cumplimiento de indicadores, logros y metas que adopto el municipio de Ocaña según el acuerdo No15 con el plan municipal de desarrollo 2.012-2015 “OCAÑA ES CONFIABLE Y PARTICIPATIVA”.

El objeto del siguiente convenio de asociación es el Apoyo interinstitucional entre el **SEPAS OCAÑA Y EL MUNICIPIO DE OCAÑA**, entorno al desarrollo del proyecto “INCIDENCIA DE LAS COMUNIDADES EN ESTRATEGIAS DE DESARROLLO Y FOMENTO DE PROCESOS COMUNITARIOS DE PRODUCCION Y COMERCIALIZACION AUTOGESTIONADA” DCV 226-003-2011Y y poder obtener las metas propuestas en el programa de gobierno y el plan de desarrollo y el cumplimiento de los indicadores de los resultados del proyecto de forma conjunta.

“Convenio de asociación entre la Alcaldía Municipal de Convención y el Secretariado Diocesano de Pastoral Social de la Diócesis de Ocaña (SEPAS OCAÑA)”

El convenio se enmarca en el apoyo a las acciones que desde la Iglesia Católica se vienen desarrollando a favor de la población vulnerable y desplazada por la violencia en Colombia, las acciones del proyecto se enmarcan en el fortalecimiento de las organizaciones para la incidencia política y el desarrollo de sus comunidades. El ámbito geográfico que enmarcan las acciones son el Municipio de Convención y el área de intervención será las veredas: San Antonio, San Cayetano y Macanal de Soledad. El convenio se enmarcara al apoyo interinstitucional entre el secretariado diocesano de pastoral social Ocaña y la alcaldía municipal de Convención, en torno al desarrollo del proyecto “INCIDENCIA DE LAS COMUNIDADES EN ESTRATEGIAS DE DESARROLLO Y FOMENTO DE PROCESOS COMUNITARIOS DE PRODUCCIÓN Y COMERCIALIZACIÓN AUTOGESTIONADA” DCV 226-003-2011 para obtener los logros propuestos en el programa de gobierno y los objetivos resultados del proyecto de forma conjunta.

La Alcaldía Municipal de Convención se compromete desde la Secretaria de Planeación y la Secretaria de Desarrollo Social a coordinar trabajo con la Pastoral social Ocaña en temas de apoyo al Consejo Territorial de Planeación, al Consejo Municipal de Política Social y al Consejo Municipal de Desarrollo Rural. En aportar recursos propios de funcionamiento a: Profesionales para el acompañamiento y asistencia técnica de las veredas San Antonio, San

Cayetano y Macanal de Soledad y a facilitar los procesos para la realización de una actividad sobre presupuesto participativo y la consecución de información municipal para el desarrollo del proyecto.

3. INFORME DE CUMPLIMIENTO DE TRABAJO

3.1 PRESENTACIÓN DE RESULTADOS

En el desempeño de estos cuatro meses de la pasantía, realizada en la Pastoral Social de la Diócesis de Ocaña, en coordinación de la administradora de empresas Alexandra Álvarez, se ejecutaron las actividades inicialmente establecidas en el plan de trabajo presentado y aprobado por el Comité Curricular de la Facultad de Ciencias Agrarias y del Ambiente de la Universidad Francisco de Paula Santander Ocaña, cumpliendo oportunamente con las funciones asignadas durante el periodo del trabajo realizado, procurando apoyar eficiente y eficazmente el desarrollo de los diferentes procesos.

En la Pastoral Social de la Diócesis de Ocaña, se ejecutan cuatro proyectos en las diferentes comunidades en toda la jurisdicción, ellos son:

I.S.E.P. (inclusion social con enfoque psicosocial)

INDECO. (incidencia de las comunidades en estrategias de desarrollo y fomento de procesos comunitarios de producción y comercialización autogestionada)

A.S.C (accion social de las comunidades)

Extensión de procesos agroecológicos y solidarios de la Diócesis de Ocaña.

De estos cuatro proyectos, la pasantía fue llevada a cabo en estos cuatro meses, en el proyecto INDECO, INCIDENCIA DE LAS COMUNIDADES EN ESTRATEGIAS DE DESARROLLO Y FOMENTO DE PROCESOS COMUNITARIOS DE PRODUCCIÓN Y COMERCIALIZACIÓN AUTOGESTIONADA”

El proyecto tiene como objetivos:

OBJETIVO GENERAL: Contribuir a la reducción de pobreza en el Departamento de N de S/der, desde una perspectiva de construcción de paz.

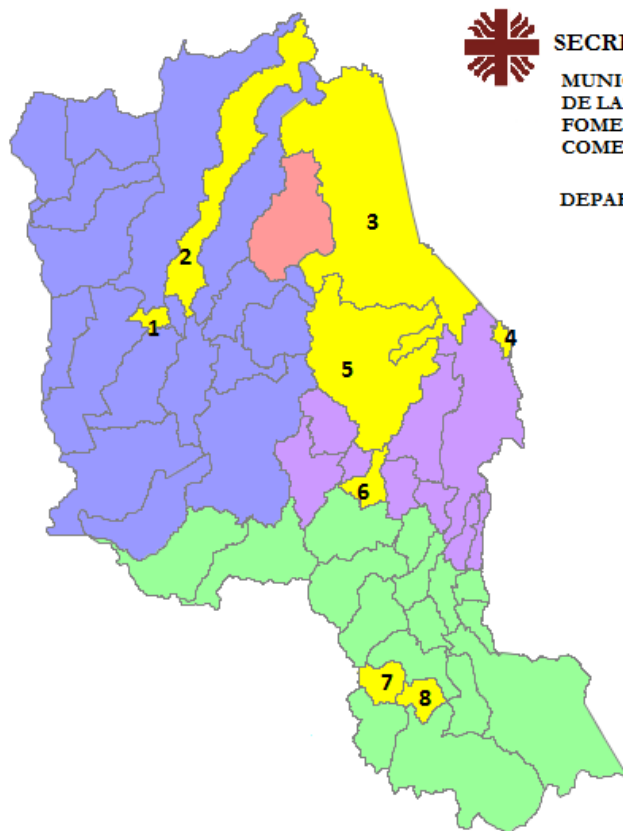
OBJETIVO ESPECIFICO: Mejorar la participación, Incidencia y gestión de las comunidades en Estrategias de desarrollo sostenible, en alianzas con las autoridades locales.

El proyecto INDECO, es ejecutado en 4 jurisdicciones eclesiásticas de la Iglesia Católica en el Departamento de Norte de Santander.



SECRETARIADO NACIONAL DE PASTORAL SOCIAL
MUNICIPIOS DE INTERVENCIÓN DEL PROYECTO "INCIDENCIA DE LAS COMUNIDADES EN ESTRATEGIAS DE DESARROLLO Y FOMENTO DE PROCESOS COMUNITARIOS DE PRODUCCIÓN Y COMERCIALIZACIÓN AUTOGESTIONADA" - INDECO

DEPARTAMENTO DE NORTE DE SANTANDER



JURISDICCIÓN DE OCAÑA:

- 1. MUNICIPIO DE OCAÑA
- 2. MUNICIPIO DE CONVENCION

JURISDICCIÓN DE TIBÚ:

- 3. MUNICIPIO DE TIBÚ
- 4. MUNICIPIO DE PUERTO SANTANDER

JURISDICCIÓN DE CÚCUTA:

- 5. MUNICIPIO DE SARDINATA
- 6. MUNICIPIO DE GRAMALOTE

JURISDICCIÓN DE NUEVA PAMPLONA:

- 7. MUNICIPIO DE MUTISCUA
- 8. MUNICIPIO DE CACOTA

DESTINATARIOS PREVISTOS EN EL PROYECTOS

Los beneficiarios finales y/o grupos destinatarios previstos en el proyecto son: **683 Familias en 22 comunidades campesinas** desagrados en la tabla acontinuación:

TABLA 1 – DESTINATARIOS PREVISTOS EN EL PROYECTO				
Jurisdicción Eclesial	Municipio	Vereda	Organización	Total de Familias
Cúcuta	Sardinata	La Victoria	Organización de Mujeres Cafeteras	92
		Abejales		
		Camporico		
		El cerro		
	Gramalote	Triunfo	Asociación de Productores Agropecuarios	84
		La Garza		
		San Isidro		
Jacome				
Pamplona	Cácota	El Espino	Asociación de	100

		Fontibón	Productores de Fernardalia.	
		Chinavega	Asociación de Mujeres de Cabildo Verde.	
	Mutiscua	El Aventino	Asociación de Mujeres de la Vereda El Aventino.	114
Tibú	Puerto Santander	Bajo Pamplonita.	Juntas de Acción Comunal de Bajo Pamplonita Juntas de Acción Comunal El Diamante.	30
		El Diamante.		
	Tibú	Campo 2 Campo 3	Campesina Asocampo.	90
Ocaña	Convención	San Antonio	Asociacion de desplazados asentados en las veredas San Antonio y San Cayetano “ASODESANTOS” Asociacion de productores agropecuarios semillas del futuro “APRASEF” Asociación de Productores Agrícolas, de la vereda vijagual. “ASOPROVEVI”	88
		San Cayetano		
		Macanal		
	Vijagual			
Ocaña			Asociación de productores agroecológicos ASO. UNION,	100
	La Unión		Asociación de Mujeres productoras y comercializadoras “AMPROCOM”	

JURISDICCIÓN DE OCAÑA

DIAGNOSTICO DE ORGANIZACIONES EN LA JURISDICCIÓN DE OCAÑA					
Municipio	Vereda	Organización		N° de personas beneficiadas	
Convención	San Antonio	Asociación de desplazados asentados en las veredas San Antonio y San Cayetano "ASODESANTOS"		120	
	San Cayetano				
	Macanal	Asociación de productores agropecuarios semillas del futuro "APRASEF"		100	
Ocaña	Vijagual	Asociación de Productores Agropecuarios "ASOPROVEVI"		115	
	Llano Verde	Asociación de mujeres productoras y comercializadoras "AMPROCOM"		60	
	La Unión	Asociación de productores agroecológicos" ASO.UNION"			

Descripción de cada una de las comunidades de la jurisdicción de Ocaña

Municipio de convención- Norte de Santander

Vereda Macanal. Convención es un Municipio colombiano ubicado en el noroccidente del departamento de Norte de Santander. Es considerado como el mayor productor de panela del departamento. Cuenta, según cifras estimadas por el DANE, con una población de 16.605 habitantes. Se ubica a 1.076 msnm y su clima es templado.

La vereda Macanal del corregimiento de soledad se encuentra ubicada a dos horas de camino hacia el norte de convención comprendidas por media hora en vehículo por carretera y hora y media por camino real que por sus condiciones la llamaremos trocha.

Sus moradores principalmente presentan dificultades a la hora de cosechar los productos por la movilización de estos hacia la vía principal ya que las vestías o animales de carga, en

En este gráfico elaborado por la comunidad se contemplan a la totalidad de los moradores de la vereda Macanal de soledad, así como su recurso hídrico y sus caminos de acceso.

la vereda Macanal es reconocida por sus pronunciadas pendientes y la dificultad de acceso y así mismo su principal producción es la caña la cual es procesada por el trapiche tradicional, pero las características de los suelos y condiciones ambientales muestran que la zona es apta para el desarrollo de gran cantidad de cultivos, los pobladores manifiestan que el problema principal para implementar los policultivos es el mercado ya que la cultura de comercio de la zona no permite diversificar lo tradicional en la zona.

Dimensión económica. La actividad principal de la vereda es la agricultura enfocada en los cultivos de caña y café, actualmente gracias a las políticas del gobierno el mercado de estos productos les está generando poca rentabilidad, lo que genera el incremento en los créditos solicitados para establecer estos cultivos, por otro lado el municipio de convención es su principal plaza de comercio, pero los precios de comercio se han visto incrementados por los cultivos ilícitos producidos en el Catatumbo, lo que afecta a los productores pero beneficia a los intermediarios.

Dimensión social. La vereda cuenta con establecimiento educativo, puesto de salud y capilla veredal, pero actualmente el puesto de salud no es utilizado la escuela tiene una profesora contratada temporalmente, por lo que están subutilizadas estas instalaciones, también se cuenta con una cancha para la recreación infantil en los mismos predios de la escuela, la junta de acción comunal preocupada por la reciente introducción de cultivos ilícitos busca la forma de conciliar con los pobladores para no continuar con esta actividad, ya que les puede representar problemas con los actores del conflicto armado, perdiendo la tranquilidad que actualmente cobija la vereda.

Dimensión cultural. La vereda manifiesta que a pesar de su gran extensión de tierra no se ha desarrollado un sitio turístico, recreacional y que incremente la actividad deportiva de la vereda, por parte del manejo de los cultivos y a pesar de tener los conocimientos de la agricultura orgánica y tecnificada, la producción agropecuaria implementa el uso excesivo de insumos químicos los cuales son utilizados indiscriminadamente y sin ningún control, así como la ganadería es de forma extensiva y poco tecnificada, contribuyendo al impacto ambiental generado en la vereda. Por otro lado se contempló el consumo de alcohol por parte de los campesinos de la vereda lo cual genera conflictos familiares y baja economía en la canasta familiar.

Dimensión ambiental. Los principales problemas de orden ambiental se encuentran en la contaminación del recurso hídrico gracias a los insumos químicos utilizados en la agricultura tradicional, y sus moradores continúan con la tala de las zonas verdes para conformar potreros o cultivos, una de la temáticas principales tocadas es la costumbre de quemar a la hora de establecer un cultivo, lo cual ha disminuido la producción y las características orgánicas del suelo.

Un aspecto positivo es el manejo de los residuos sólidos mediante fosas donde se clasifican los residuos y pueden durar varios meses almacenados estos productos hasta que la federación de cafeteros o alguna entidad preocupada por este impacto, realice un recorrido para coleccionar todos los residuos de la vereda, aunque actualmente son pocos los habitantes que realizan esta práctica se contempla la posibilidad de replicar este manejo gracias a los resultados obtenidos y la aceptación que la comunidad ha tenido ante este programa.

Dimensión política. La vereda cuenta con junta de acción comunal, en cabeza del presidente Jorge Carreño, quien constantemente realiza gestiones en las directivas locales y las organizaciones, con el fin de mejorar las condiciones de vida de la vereda, una de las principales gestiones realizadas es la creación de la vía carretable o terciaria que permita movilizar los productos de la vereda hacia los centros poblados, proyecto el cual se encuentra en la alcaldía de Convención en espera de iniciar los estudios de impacto y dar la viabilidad del mismo.

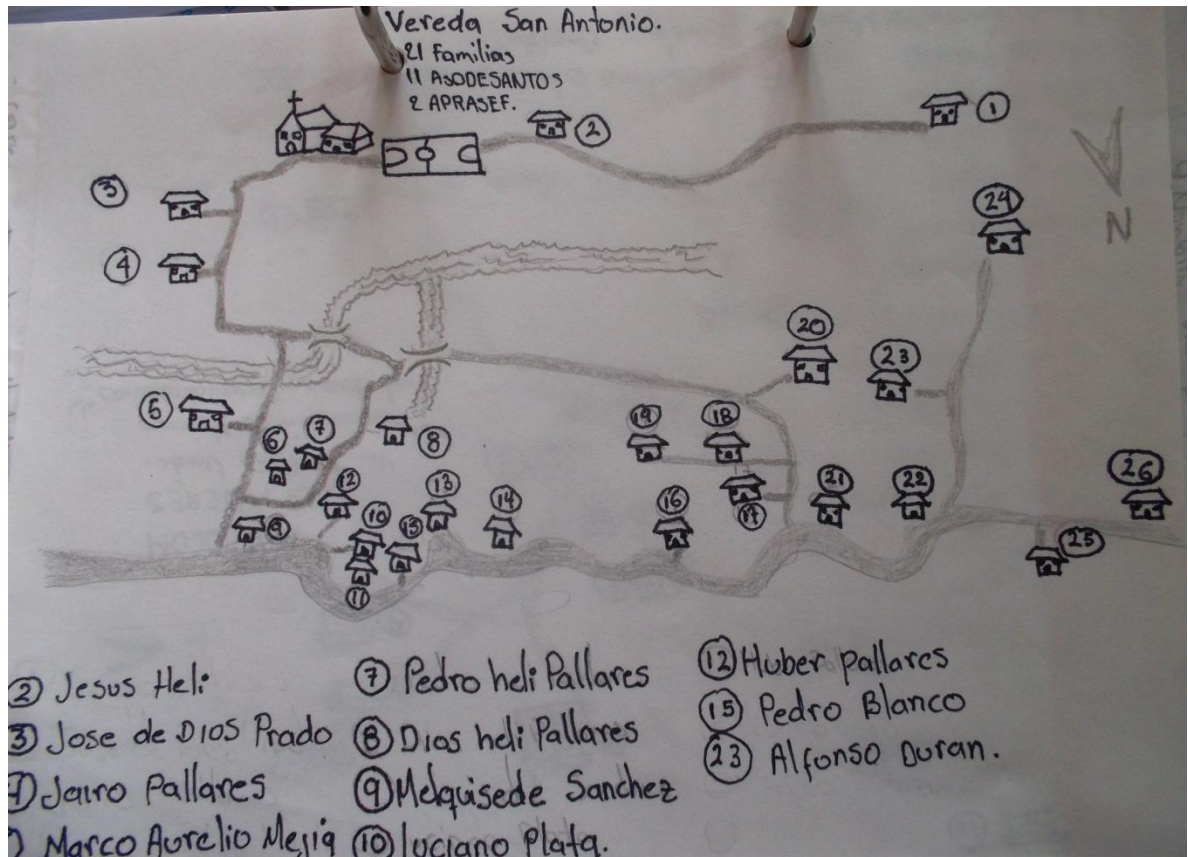
Vereda San Antonio

Municipio de Convención - Norte de Santander. La vereda cuenta con 21 familias de las cuales 11 pertenecen a la Asociación de Desplazados de San Antonio y San Cayetano (ASODESANTOS) y 2 a la Asociación de Productores Agropecuarios Semillas del Futuro (APRASEF). La economía de la vereda es basada en la producción y comercialización de productos agropecuarios, por lo que se hace notoria la afectación en su calidad de vida cuando los costos de producción superan los de la venta del mercado, ya que su cultura no implementa los policultivos y los cultivos pancoger, por lo que eleva el costo de la canasta familiar al tener que comprar hortalizas y frutas en la plaza de mercado del municipio de Convención.

Cartografía social. Diagnóstico actual de la vereda: San Antonio es una población ubicada al accidente de convención luego de recorrer 30 minutos de la vía que comunica a Convención con Cartagenita, se toma un camino real o trocha que toma aproximadamente 30 minutos para llegar al centro educativo de la vereda, “escuela San Antonio”, en este lugar se encuentra el centro educativo, la capilla y la cancha de la vereda. La actividad de agricultura principal en la zona es el cultivo del cacao café y plátano. San Antonio es una comunidad tranquila comprendida de 27 familias de las cuales 2 se encuentran vinculadas a la Asociación de Productores Agroecológicos Semillas del Futuro “APRASEF” y 11 a la Asociación de Desplazados de San Antonio y San Cayetano “ASODESANTOS”, completan un total de 13 personas que participan en el ciclo de formación del proyecto INDECO.

El sábado 6 de Octubre del 2012, continuando con el ciclo de formación al cual pertenece la comunidad de la vereda San Antonio se formuló la cartografía social de la vereda iniciando con la ubicación de sus hogares en el territorio de la vereda.

Mapa de actores



En este grafico elaborado por la comunidad de San Antonio y se contemplan a la totalidad de los moradores de la vereda, así como su recurso hídrico y sus caminos de acceso.

La vereda San Antonio limita con la vereda San Cayetano en la parte oriental y comparten la vía de acceso y la ruta de comercialización. Las características de los suelos y condiciones ambientales muestran que la zona es apta para el desarrollo de gran cantidad de cultivos, los pobladores manifiestan que el problema principal para implementar los policultivos es el mercado ya que la cultura de comercio de la zona no permite diversificar lo tradicional en la zona, su principal plaza de comercio es el municipio de Convención.

Dimensión económica. La economía principal es basada en el comercio del cacao, café y plátano. Donde el cacao gracias a APRASEF tiene una estabilidad del comercio de este producto, el café representa pérdidas por el bajo precio de venta del producto y el alto costo de la mano de obra (los jornales), el plátano es un producto representativo de toda la región por lo que la oferta del producto baja los precios de comercialización, mientras que la ganancia del producto la obtienen las personas que comercializan los productos fuera de la región.

Contemplando una gran problemática y con la mayor prudencia del caso de que la mano de obra se está trasladando a las zonas de cultivos ilícitos ya que su ganancia por jornal triplica a la de los cultivos tradicionales, por tal razón se incrementa el precio de los productos agrícolas.

Dimensión social La vereda cuenta con establecimiento educativo, capilla y cancha veredal, pero no cuenta con puesto de salud, la estructura de la capilla está en un avanzado estado de deterioro, lo que representa un riesgo potencial para una accidente que involucre que integridad de la población en la vereda. La escuela cuenta con la profesora pero al igual corren riesgos potenciales de integridad física por las condiciones desfavorables de las instalaciones, la cancha aladaña a estas instalaciones limitan con unos cultivos establecidos en alta pendiente de la vereda. La comunidad en general no cuenta con un suministro de flujo eléctrico constante, y la disposición de residuos sólidos y líquidos se hacen directamente al ambiente para lo que se contempló remediar mediante una obra de alcantarillado que lamentablemente no ha dado los resultados esperados y están siendo inutilizados.

Las condiciones de vivienda en la vereda no son las más favorables porque en su mayoría a través del tiempo se han degradado al punto que se ve reflejado en la calidad de vida. En su gran mayoría necesitan una intervención inmediata para eliminar el riesgo de un accidente con los moradores del hogar.

Dimensión cultural. La vereda carece de identidad ante las demás veredas ya que no organiza eventos culturales o deportivos. Presenta voluntad de trabajar en el campo musical ya que no desarrollan el potencial artístico por carecer de personas que lo orienten en la formación artística. Los bajos eventos realizados en la vereda dificultan la articulación de los pobladores por lo tanto su comunicación es baja.

Dimensión ambiental. La comunidad presenta problemas con el manejo de los residuos líquidos y sólidos contaminando los cauces hídricos que pasan por las fincas de la vereda. Por otro lado la comunidad en su afán de extender el área aprovechable interviene las áreas nativas y continúan con la tala de árboles, afectando la flora y la fauna de la flora.

Dimensión política. La vereda cuenta con junta de acción comunal, en cabeza del presidente Jesús Heli Mejía, quien constante mente realiza gestiones en las directivas locales y las organizaciones, con el fin de mejorar las condiciones de vida de la vereda. Los moradores de la vereda se muestran reacios a la idea de articular la administración local con el desarrollo de la vereda, por las experiencias negativas que han tenido en la gestión de otros proyectos y la solución de algunas problemáticas presentadas en la vereda a las cuales la administración local no han prestado el apoyo oportuno, por tal razón el proyecto INDECO pretende fortalecer las herramientas para mejorar la gestión y la relación administración comunidad.

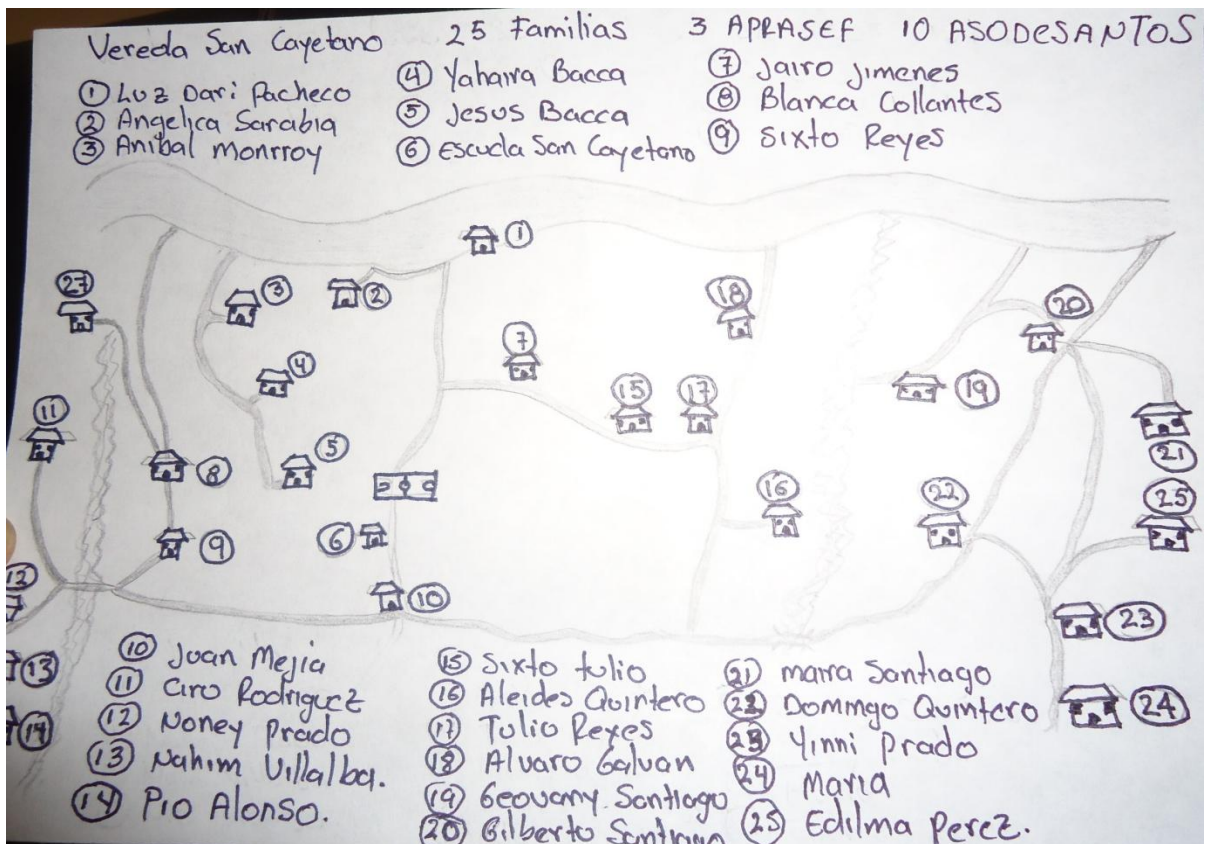
Vereda San Cayetano.

Municipio de Convención - Norte de Santander. La vereda San Cayetano cuenta con 25 familias de las cuales 10 pertenecen a la Asociación de Desplazados de San Antonio y San Cayetano (ASODESANTOS) y 3 a la Asociación de Productores Agropecuarios Semillas del Futuro (APRASEF) para un total de 13 personas de la vereda vinculada al ciclo de formación. La economía de la vereda es basada en la producción y comercialización de productos agropecuarios, por lo que se hace notoria la afectación en su calidad de vida cuando los costos de producción superan los de la venta del mercado, ya que su cultura no implementa los policultivos y los cultivos pancoger, por lo que eleva el costo de la canasta familiar al tener que comprar hortalizas y frutas en la plaza de mercado del municipio de Convención.

Cartografía social. Diagnostico actual de la vereda: San Cayetano es una población ubicada al accidente de convención luego de recorrer 25 minutos de la vía que comunica a Convención con Cartagenita, se toma un camino real o trocha que toma aproximadamente 20 minutos para llegar al centro educativo de la vereda, “escuela San Cayetano”, en este lugar se encuentra el centro educativo y la cancha de la vereda. La actividad de agricultura principal en la zona es el cultivo del cacao, café y plátano pero en la zona se desarrollan cultivos como: tomate, cebolla, frijol, maíz, lulo, auyama entre otros. San Cayetano es una comunidad tranquila comprendida de 25 familias de las cuales 3 se encuentran vinculadas a las Asociación de Productores Agroecológicos Semillas del Futuro “APRASEF” y 10 a la Asociación de Desplazados de San Antonio y San Cayetano “ASODESANTOS”, completan un total de 13 personas que participan en el ciclo de formación del proyecto INDECO.

El sábado 6 de Octubre del 2012, continuando con el ciclo de formación al cual pertenece la comunidad de la vereda San Antonio se formuló la cartografía social de la vereda iniciando con la ubicación de sus hogares en el territorio de la vereda. (Ver figura 1)

Mapa de actor



En este grafico elaborado por la comunidad de San Cayetano y se contemplan a la totalidad de los moradores de la vereda, así como su recurso hídrico y sus caminos de acceso.

La vereda San Cayetano limita con la vereda San Antonio en la parte occidental y comparten la vía de acceso y la ruta de comercialización. Las características de los suelos y condiciones ambientales muestran que la zona es apta para el desarrollo de gran diversidad de cultivos, los pobladores

manifiestan que el problema principal para implementar los policultivos es el mercado ya que la cultura de comercio de la zona no permite diversificar lo tradicional en la zona, su principal plaza de comercio es el municipio de Convención.

Dimensión económica. La economía principal es basada en el comercio del cacao, café y plátano. Donde el cacao gracias a APRASEF tiene una estabilidad del comercio de este producto, el café representa pérdidas por el bajo precio de venta del producto y el alto costo de la mano de obra (los jornales), el plátano es un producto representativo de toda la región por lo que la oferta del producto baja los precios de comercialización, mientras que la ganancia del producto la obtienen las personas que comercializan los productos fuera de la región.

Actualmente los asociados a APRASEF interesados en implementar el cultivo de aguacate tiene un crédito aprobado, donde se siembra la esperanza de mejorar los ingresos a través del cultivo mencionado.

Dimensión social. La vereda cuenta con establecimiento educativo y cancha veredal, pero no cuenta con puesto de salud, La escuela cuenta la planta física en buen estado, pero sin dotación pedagógica y recreacional. La cancha aledaña a estas instalaciones se encuentra en un estado de abandono hasta el punto de haberla destinado a otro propósito. La comunidad en general no cuenta con un suministro de flujo eléctrico constante, y la disposición de residuos sólidos y líquidos se hacen directamente al ambiente.

La comunidad manifiesta que el desarrollo de la vereda se ha visto estancado desde hace muchos años, gracias al abandono del estado y la aprobación de proyectos productivos, lo que refleja poca integración de la comunidad para gestionar y hacer realidad los proyectos productivos y organizar actividades de integración en la vereda.

Dimensión cultural. La vereda carece de identidad ante las demás veredas ya que no organiza eventos culturales o deportivos. Presentan voluntad de trabajar en talleres de arte y manualidades, ya que no desarrollan el potencial artístico por carecer de personas que lo orienten en la formación artística. Un aspecto importante contemplado por los habitantes de la vereda es el atraso en el desarrollo educativo de los niños por causa de la poca recreación para la población infantil, lo cual ocasionan una fuerte deserción del estudio.

Dimensión ambiental. La comunidad presenta problemas con el manejo de los residuos líquidos y sólidos contaminando los cursos hídricos que pasan por las fincas de la vereda. Por otro lado la comunidad en su afán de extender el área aprovechable interviene las áreas nativas y continúan con la tala de árboles, afectando la flora y la fauna de la zona, sumado con la práctica de quemas para establecer cultivos ocasionan la baja fertilidad y la posterior erosión del suelo.

Dimensión política. La vereda cuenta con junta de acción comunal, el proyecto INDECO se ha manejado por medio del señor Álvaro Galván en calidad de vicepresidente de la junta de acción comunal. Los moradores de la vereda se muestran reacios a la idea de articular la administración local con el desarrollo de la vereda, por las experiencias negativas que han tenido en la gestión de otros proyectos y la solución de algunas problemáticas presentadas en la vereda a las cuales la administración local no han prestado el apoyo oportuno, por tal razón el proyecto INDECO pretende fortalecer las herramientas para mejorar la gestión y la relación administración comunidad. Un aspecto importante a trabajar en la vereda es despertar el interés de la participación comunitaria por medio de la visibilización de los resultados obtenidos a por medio del proyecto.

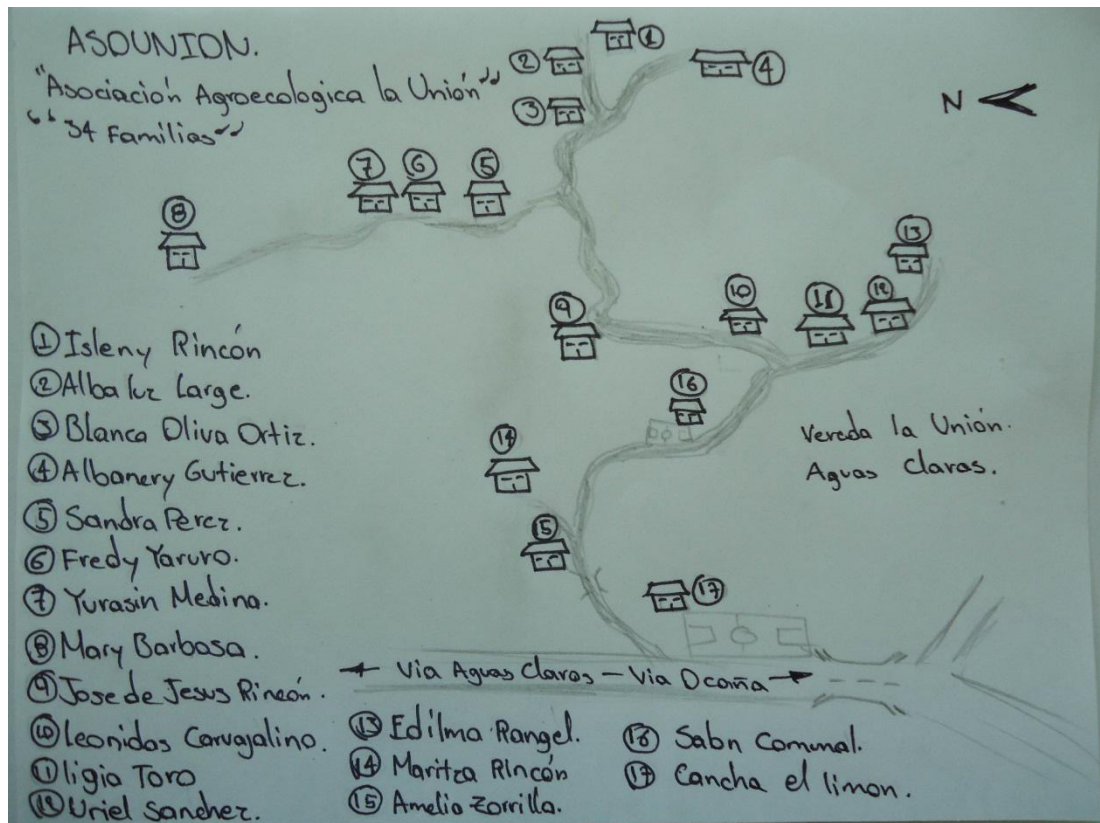
Municipio de Ocaña - Norte de Santander.

Vereda la Unión. Ocaña es un municipio colombiano ubicado en la zona noroccidental del departamento de Norte de Santander. Sus coordenadas son 8° 14' 15 N 73° 2' 26 O. Es un gran polo de desarrollo y turismo del departamento. Está conectada por carreteras nacionales con Bucaramanga, Cúcuta y Santa Marta. La provincia de Ocaña posee el Área Natural Única Los Estoraques ubicado a un kilómetro de La Playa de Belén "Bien de Interés Cultural" y "Monumento Nacional" y a 27 kilómetros de la ciudad de Ocaña. Poblacionalmente se constituye como la segunda población del departamento después de Cúcuta La población es principalmente urbana con un 89.5% (85.233 habitantes), y el 10,5% (9.957 habitantes) reside en la zona rural, para un total de 95.190 habitantes, según las proyecciones del DANE. Su extensión territorial es de 460 km², que representa el 2,2% del departamento. Su altura máxima es de 1.202 msnm y la mínima de 761 msnm.

La vereda la unión presenta límites en el occidente con la vereda el limón, y por el sur con el llano de los trigos, fue creada con el propósito de beneficiar a la población desplazada por el conflicto armado con el apoyo de OXFAM.

Cartografía social. Los moradores de las veredas vecinas se mostraban reacios a las idea de permitir que se otorgaran los predios con el fin de beneficiar la población desplazada, y con el apoyo de la alcaldía se logró la titulación de los predios y la conciliación con los vecinos.

Mapa de actor



La vía principal de acceso a la vereda se contempló por los predios del llano de los trigos, pero actualmente se logró titular la vía principal por los predios de la vereda el limón, lo cual refleja que persiste la inconformidad de los moradores aledaños hacia los habitantes de la vereda la unión. En esta con el fin de captar los recursos y formular proyecto a beneficio de la comunidad se creó la Asociación de Productores Agroecológicos la Unión, en adelante llamadas ASOUNION. La cual es representada por el señor José de Jesús Rincón y en ella se contemplan asociados 34 de las 37 familias pertenecientes a las vereda.

El sábado 29 de noviembre del 2012, continuando con el ciclo de formación al cual pertenece la comunidad de la vereda la Unión se formuló la cartografía social de la vereda iniciando con la ubicación de sus hogares en el territorio de la vereda. (Ver figura 1)

La vereda la Unión se caracteriza por tener vías en buen estado durante las épocas de verano, pero por las características de las pendientes de las vías dificulta el acceso de los vehículos, por lo que la salida y entrada de los moradores se ve dificultada, por otro lado se presenta el crecimiento de la quebrada el limón sobre el puente de acceso a la vereda dejándolos incomunicados al presentarse lluvias torrenciales.

Dimensión económica. A las actividades netamente agropecuarias, siendo este el principal ingreso de la comunidad perteneciente a esta vereda, los principales cultivos de la vereda son: maíz, frijol, yuca, plátano, auyama, cilantro, guayaba, maracuyá y por otro lado su clima facilita la producción de gran variedad de hortalizas, por parte de los frutales en la zona se ven sembrados algunos mangos y cítricos como la naranja. Gracias a que las tierras en su totalidad no superan una hectárea la población tiende a dedicarse a otras actividades que suplan su sostenimiento diario, sin desconocer que en la vereda aún perduran los cultivos pancoger y la agricultura de algunos de sus moradores.

Dimensión social. La vereda cuenta con un salón comunal construido con el propósito de implementar un centro de educación para la vereda, pero actualmente solo se utiliza para realizar las reuniones de la comunidad por lo que los niños se trasladan hasta el corregimiento de Aguas Claras para satisfacer sus necesidades educativas, esta vereda cuenta con un elevado número de niños por lo que se hace necesario implementar una zona de recreación, para tal fin la vereda cuenta con un terreno destinado a construir una cancha de fútbol la cual aún no se encuentra en condiciones para prestar dicho servicio, en la campo de la salud por la cercanía y la fácil movilidad sus habitantes se trasladan a la ciudad de Ocaña al hospital Emiro Quintero Cañizares de Ocaña de segundo nivel. La vereda cuenta con poca articulación de sus ideas y muy baja comunicación, por lo que el proyecto INDECO busca fortalecer la unión y la gestión articulada de la comunidad de la vereda.

Dimensión cultural. Las mujeres de la vereda la unión así como sus líderes comunitarios presentan mucho interés en la realización de eventos dirigidos a la población infantil ya que en la vereda cuentan con aproximadamente 70 niños entre los 5 y 12 años, pero fuera de este interés no se realizan eventos de las fechas especiales, esto se debe a los conflictos anteriormente mencionados entre los mismo moradores de la vereda, los cuales no han desarrollado una identidad que los diferencie de la demás veredas de la provincia de Ocaña.

Dimensión ambiental. Sus suelos presentan características de tipo franco arcilloso, y gran parte de la cobertura vegetal nativa de la zona fue eliminada, presentan mala disposición de los residuos sólidos y baja calidad de agua para consumo humano por lo que han presentado enfermedades por este tipo de consumo, evidenciándose un problema en la captación del recurso hídrico. En épocas de

verano se dificulta más obtener el agua para consumo por lo tanto el agua para riego. En el manejo de sus cultivos a pesar de su poca extinción de tierra utilizan insumos químicos que contaminan los causes hídricos.

Dimensión política. La vereda no cuenta con junta de acción comunal, y su desarrollo lo han buscado principalmente a través de ASOUNION, lo cual dificulta la gestión en la alcaldía local, para remediar esta temática se está organizando y planteando la manera de conformar la junta de acción comunal con el consentimiento de la mayoría de sus habitantes

Vereda llano verde. Ocaña es un municipio colombiano ubicado en la zona noroccidental del departamento de Norte de Santander. Sus coordenadas son 8° 14' 15 N 73° 2' 26 O. Es un gran polo de desarrollo y turismo del departamento. Está conectada por carreteras nacionales con Bucaramanga, Cúcuta y Santa Marta. La provincia de Ocaña posee el Área Natural Única Los Estoraques ubicado a un kilómetro de La Playa de Belén "Bien de Interés Cultural" y "Monumento Nacional" y a 27 kilómetros de la ciudad de Ocaña. Poblacionalmente se constituye como la segunda población del departamento después de Cúcuta La población es principalmente urbana con un 89.5% (85.233 habitantes), y el 10,5% (9.957 habitantes) reside en la zona rural, para un total de 95.190 habitantes, según las proyecciones del DANE. Su extensión territorial es de 460 km², que representa el 2,2% del departamento. Su altura máxima es de 1.202 msnm y la mínima de 761 msnm.

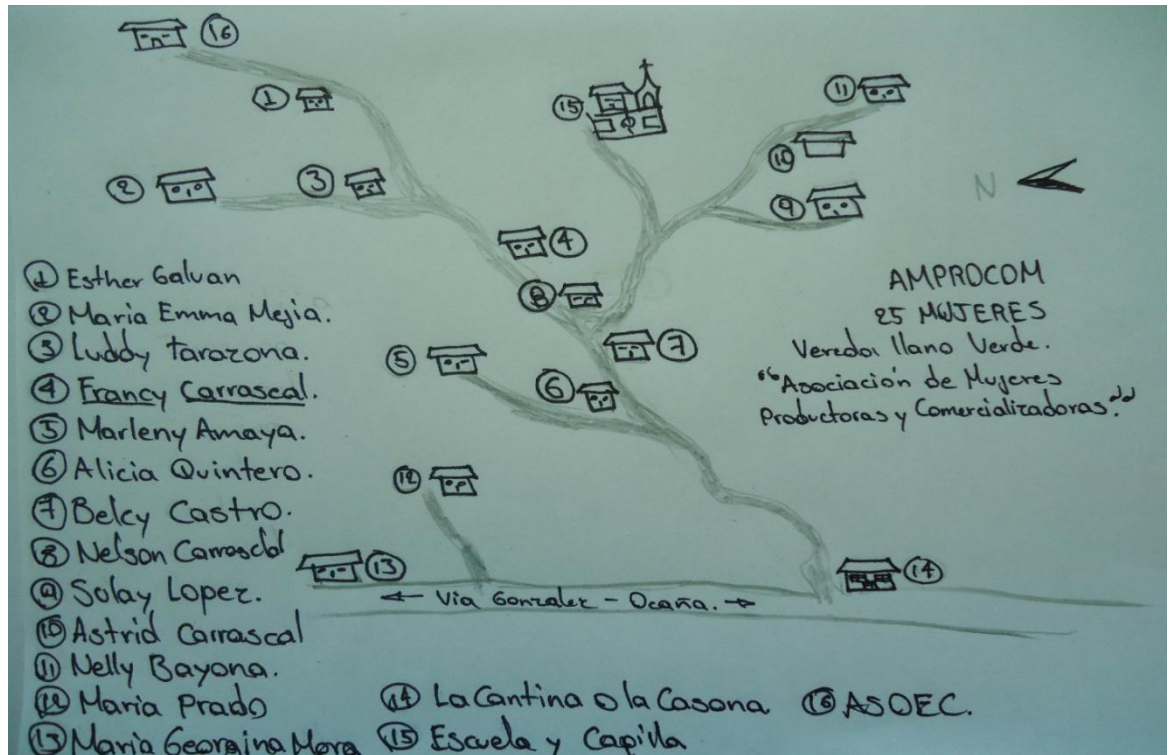
La vereda llano verde ubicada a tres kilómetros del corregimiento de aguas claras vía convención, su vía principal de acceso se encuentra en buen estado y no tiene mayor inconveniente en épocas de invierno gracias al manejo que le da la comunidad a la vía, su topografía en la mayoría de la vereda presenta pendientes muy bajas, lo cual permite el desarrollo y comercialización de diversidad de cultivos, esto acompañado de un clima favorable para el desarrollo de hortalizas favorece el desarrollo económico de los moradores.

Cartografía social. Diagnostico actual de la vereda: el proyecto INDECO inicialmente contemplaba en su campo de acción el trabajo con la asociación ASOCREAR, de la vereda La Esperanza, dicha asociación no se encontraba constituida al inicio del proyecto por lo que con conocimiento del director de la pastoral social de Ocaña se optó por trabajar con la asociación AMPROCOM de la vereda llano verde y la cual limita con Quebrada la Esperanza.

La Asociación de Mujeres Productoras y Comercializadoras de la vereda Llano Verde, fue constituida con el fin de organizar las mujeres de la vereda y presentar proyectos productivos a los organismos pertinentes. Actualmente la vereda cuenta con 63 familias y vinculadas a AMPROCOM 25 familias, vinculadas al proyecto INDECO se encuentra 12 mujeres de AMPROCOM en el ciclo de formación, las cuales fueron seleccionadas por su capacidad de liderazgo y su voluntad de trabajar a favor de la comunidad, la asociación se encuentra dirigida por la señora Francly Carrascal en calidad de presidente de la asociación.

El sábado 29 de noviembre del 2012, continuando con El ciclo de formación al cual pertenece la comunidad de la vereda Llano Verde se formuló la cartografía social de la vereda iniciando con la ubicación de sus hogares en el territorio de la vereda.

Mapa de actor



La vereda Llano Verde reconoce y formula una vista de planta de los habitantes de la vereda así como de las principales vías de acceso y comunicación entre su territorio, reconociendo de este modo la cartografía de los habitantes de Llano Verde y contemplando las problemáticas de las dimensiones a continuación mencionadas.

Dimensión económica. Las actividades económicas de la vereda Llano Verde son principalmente agropecuarias, siendo este el principal ingreso de la comunidad perteneciente a esta vereda, los principales cultivos de la vereda son: tomate, pimentón, frijol, maíz, cebolla entre otros. Por otro lado su clima facilita la producción de gran variedad de hortalizas, por parte de los frutales en la zona se presenta la producción de cítricos como la naranja y hacen presencia algunos árboles de cocota y aguacate pero sin fines comerciales.

AMPROCOM inicialmente contempla un proyecto productivo de gallinas ponedoras, el cual han gestionado durante un buen tiempo sin tener ningún resultado, mediante el proyecto INDECO se identifica que gran parte de las familias poseen estanques de riego los cuales se pueden trabajar con doble propósito, (producción de peces y riego) por lo que las personas de la asociación ven en esto una actividad productiva favorable para el desarrollo de la vereda, sin dejar de lado la voluntad de trabajo en el proyecto productivo de las aves de postura.

Dimensión social. La vereda cuenta con un centro educativo (escuela Llano Verde), un espacio para el deporte, el centro de salud más cercano se encuentra en el municipio de Aguas Claras pero la comunidad se moviliza en su mayoría al hospital Emiro Quintero Cañizares de segundo nivel, La población aproximada según mapa social elaborado por los moradores de la vereda da como resultado una población de 63 familias, de las cuales veinticinco mujeres se encuentran asociadas a

AMPROCOM y 12 mujeres líderes representativas se vincularon al ciclo de formación, la actividades de participación veredal se realizan en el centro educativo.

Dimensión cultural. Las mujeres de la vereda vinculadas a AMPROCOM se reúnen a hacer actividades recreativas y culturales mediante un pequeño aporte que hacen las asociadas. Lo que muestra una buena organización e interés por desarrollar la comunidad por parte de AMPROCOM, por otra parte se realizan pocos eventos en las fechas especiales, debido a la falta de articulación entre los moradores de la vereda y la asociación, por lo tanto no han desarrollado una identidad que los diferencie de la demás veredas de la provincia de Ocaña.

Dimensión ambiental. Sus suelos presentan características de tipo franco arcilloso, y gran parte de la cobertura vegetal nativa de la zona fue eliminada, presentan mala disposición de los residuos sólidos y baja calidad de agua para consumo humano por lo que han presentado enfermedades por este tipo de consumo, evidenciándose un problema en la potabilización del recurso hídrico, utilizan insumos químicos que contaminan los cauces hídricos, la creación y mantenimiento de reservorios ha permitido satisfacer las necesidades básicas de la vereda.

Dimensión política. La vereda cuenta con junta de acción comunal, y su desarrollo lo han articulado con AMPROCOM, su organización a pesar de obtener poco apoyo de instituciones y organizaciones externas, han permanecido en el propósito de buscar el desarrollo para sus familias, a través del proyecto INDECO se busca fortalecer las capacidades de gestión y la articulación de la asociación con la administración local

Vereda Vijagual. Ocaña es un municipio colombiano ubicado en la zona noroccidental del departamento de Norte de Santander. Sus coordenadas son 8° 14' 15" N 73° 2' 26" O. Es un gran polo de desarrollo y turismo del departamento. Está conectada por carreteras nacionales con Bucaramanga, Cúcuta y Santa Marta. La provincia de Ocaña posee el Área Natural Única Los Estoraques ubicado a un kilómetro de La Playa de Belén "Bien de Interés Cultural" y "Monumento Nacional" y a 27 kilómetros de la ciudad de Ocaña. Poblacionalmente se constituye como la segunda población del departamento después de Cúcuta La población es principalmente urbana con un 89.5% (85.233 habitantes), y el 10,5% (9.957 habitantes) reside en la zona rural, para un total de 95.190 habitantes, según las proyecciones del DANE. Su extensión territorial es de 460 km², que representa el 2,2% del departamento. Su altura máxima es de 1.202 msnm y la mínima de 761 msnm.

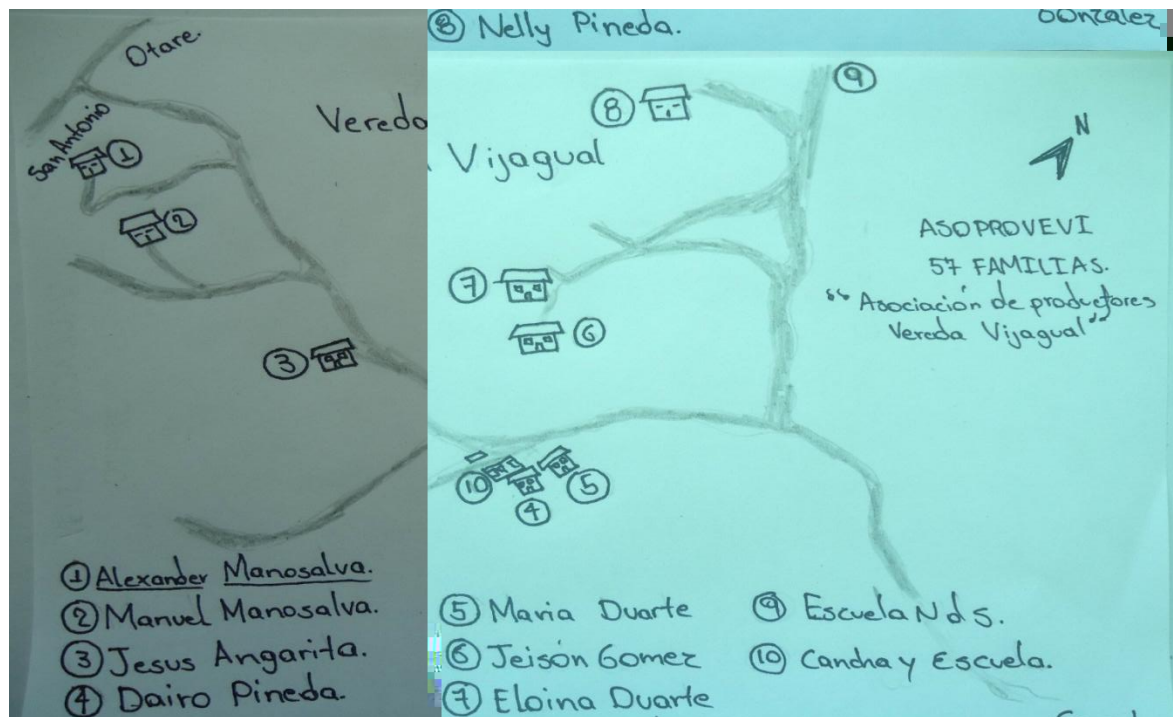
La vereda Vijagual perteneciente al corregimiento de Otare y la provincia de Ocaña, su acceso se presenta por la vía al Carmen de norte de Santander o por la población de González las condiciones viales permiten mayor eficiencia en la movilización, a pesar de que el recorrido es más largo por este tramo, el tiempo de movilización se reduce ya que por la vía al Carmen el estado es muy deteriorado y la población de la vereda opta por no moverse por este tramo.

Cartografía social. Diagnostico actual de la vereda: el proyecto INDECO inicialmente contemplaba en su campo de acción el trabajo con la asociación ASOFRUTAS, de la vereda San Antonio del corregimiento de Otare, dicha asociación no se encontraba constituida al inicio del proyecto por lo que con conocimiento del director de la pastoral social de Ocaña se optó por trabajar con la asociación ASOPROVEVI de la vereda Vijagual, cuyo territorio limita con la vereda San Antonio.

La Asociación de Productores Vereda Vijagual en adelante llamada ASOPROVEVI, fue constituida con el fin de garantizar el suministro de agua para consumo a los habitantes de la vereda. La cantidad de familias que moran actualmente en la vereda Vijagual son 77, e las cuales 57 familias se encuentran vinculadas a ASOPROVEVI, de dicha población se estableció un grupo de formación en el que participan 9 líderes representativos de las vereda, en cabeza del presidente de la asociación el señor Manuel Manosalva.

El sábado 29 de noviembre del 2012, continuando con el ciclo de formación al cual pertenece la comunidad de la vereda Vijagual se formuló la cartografía social de la vereda iniciando con la ubicación de sus hogares en el territorio de la vereda. (Ver figura 1)

Mapa de actor



Mapa de actores ciclo de formación vereda Vijagual.

La vereda Vijagual se caracteriza por tener vías en buen estado durante las épocas de verano, pero por las características de las pendientes de las vías dificulta el acceso de los vehículos, por ende la comercialización de los cultivos y la movilización de los moradores de la vereda.

Dimensión económica. Las actividades productivas son principalmente agropecuarias, siendo este el principal ingreso de la comunidad perteneciente a esta vereda, los principales cultivos de la vereda son: lulo, café, frijol, plátano, cilantro, tomate, cebollín, entre otros. Por otro lado su clima facilita la producción de gran variedad de hortalizas, por parte de los frutales en la zona se implementan la producción de aguacates y cítricos como la naranja. Una de las características de la vereda es que se dan todas las condiciones para que el cultivo de fique y enea se produzcan y por lo tanto sea procesado en forma de esteras y otros productos, pero el comercio en los centros poblados

ha perdido en interés en la compra de estos productos y ellos has desistido de la idea de trabajar con dicho cultivo.

Dimensión social. La vereda cuenta con un centro educativo y un espacio para el deporte, el centro de salud más cercano se encuentra en el municipio de González departamento Cesar, el hospital San Juan Crisóstomo de primer nivel donde es atendida toda la población de la vereda y en los casos de gravedad son remitidos a la ciudad de Ocaña al hospital Emiro Quintero Cañizares de Ocaña de segundo nivel, La población aproximada según mapa social elaborado por los moradores de la vereda da como resultado una población de 77 familias donde los adultos manifiestan preocuparse por la tasa de nacimientos y la migración de los pobladores a los centros poblados lo que reduce la cantidad de moradores en la vereda. En el punto de encuentro de la comunidad se encuentra ubicado el establecimiento deportivo y la escuela Vijagual, por lo que es donde se reúne la población a participar en eventos y reuniones de la junta de acción comunal, de la asociación y encuentros deportivos organizados por los moradores de la vereda.

Dimensión cultural. Vijagual presenta poca participación en actos culturales y pocos o nulos eventos organizados en la vereda, por lo que ellos manifiestan que al tener potencial artístico y musical pueden desarrollar una identidad definida y de este modo programar actos culturales que incrementen la participación e integración de todos sus moradores, donde se realicen presentaciones periódicas del grupo musical veredal, incrementando la integración y articulación de la comunidad. Esto permite continuar con el proceso de formación y de fortalecimiento que ha venido adelantando la alcaldía local.

Dimensión ambiental. Vijagual es poseedora de unas tierras muy fértiles y clima muy agradable para la producción de hortalizas contemplando gran variedad de este grupo, sus características climatológicas son 1550 msnm. Con una temperatura promedio de 23° C. Al tener estas características se reflejarían en el desarrollo económico y en la calidad de vida de sus habitantes, pero gracias al manejo tradicional que se le da a la agricultura presentan fuertes pérdidas por los monocultivos ya sea por la baja de precios por sobre oferta, o que problemas fitosanitarios y climáticos acaben o disminuyan la producción de los cultivos.

Dimensión política. La vereda cuenta con junta de acción comunal, pero su mayor incidencia y desarrollo se presenta por medio de ASOPROVEVI. Donde se ha logrado formar la comunidad en distintas temáticas agropecuaria y el proyecto INDECO en la participación ciudadana mediante herramientas entregadas en el ciclo de formación para mejorar la incidencia en las alcaldías locales.

4. DIAGNOSTICO FINAL

Durante el periodo el trabajo de pasantía llevada a cabo en la Pastoral Social de la Diócesis de Ocaña, el cual tuvo una duración de diez y ocho semanas, es satisfactorio dar cumplidas a todas las actividades presentadas en el plan de trabajo propuesto, acompañando a las 5 asociaciones de productores agropecuarios beneficiarias del proyecto INDECO.

A través de la realización de las pasantías se logra hacer un acompañamiento a las actividades de proyecto INDECO, apoyo logístico en talleres, enmarcados campesinos, intercambio de experiencias, se brinda asistencia técnica agropecuaria y asesorías sobre comercialización de sus productos agropecuarios.

Se organizar toda la documentación y la carpeta requerida para la aprobación de los recursos del fondo en cascada, para la ejecución de los proyectos productivos en cada una de las asociaciones.

Durante el proceso de pasante en la Pastoral Social de la Diócesis de Ocaña se apoyó directamente las comunidades, todo los procesos ejecutados; respecto las a actividades que tenía el proyecto.

Igualmente se organiza el archivo en la oficina, las carpetas de las asociaciones de productores agropecuarios, permitiendo que estos se conserven de una forma ordenada y clasificada, protegiéndolos del deterioro o pérdida. Además se facilita la localización por la organización en fechas para que en el momento de buscarlos se haga de una manera más rápida, eficaz y no se tenga problema al término del proyecto INDECO, cuando auditoria venga hacer inspección de todo el proceso

De igual manera se observó, el trabajo en equipo y su ambiente laboral tan familiar que se vive en las oficinas de la Pastoral Social de la Diócesis de Ocaña, dentro y fuera de ellas dando respaldo en cualquier momento que se necesiten.

5. CONCLUSIONES

A través de la oportunidad brindada por la Pastoral Social de la Diócesis de Ocaña, en el primer semestre del año 2012, se adquirió experiencia laboral en este campo profesional. El trabajo realizado dentro de esta empresa fue muy útil y satisfactorio, puesto que se logró cumplir con los objetivos propuestos en el inicio de periodo de pasantía, colocando en práctica los conocimientos adquiridos.

En estos cuatro meses se logra hacer un acompañamiento preciso y puntual a las tres organizaciones de productores agropecuarios Ocaña y dos de Convención para orientar sus técnicas de producción.

Por otro lado es preciso mencionar que el Coordinador de la empresa, y demás personal vinculado al proyecto INDECO, facilitaron el desarrollo de las actividades encomendadas en el trabajo de pasantía, ya que atendieron las inquietudes y las inconsistencias que se presentaron, buscando conjuntamente soluciones que permitieran cumplir con las funciones designadas.

Se logró en lo posible todas las metas trazadas en el Plan de Trabajo modalidad de pasantías presentado en la Pastoral Social de la Diócesis de Ocaña, y brindando el adecuado Apoyo Técnico y operativo.

La Pastoral Social de la Diócesis de Ocaña, participa en la elaboración y ejecución de los proyectos productivos en el campo agrícola y pecuario. A través de este tipo de proyectos es posible lograr la reactivación del campo y proporcionar a nuestros campesinos conocimientos, posibilidades y herramientas que contribuyan al mejoramiento de su producción y al de su calidad de vida afectada por la difícil situación que dejan los conflictos armados y la siembra indiscriminada de los cultivos ilícitos.

6. RECOMENDACIONES

Se debe hacer un fondo provincial de asistencia técnica con el fin de estimular la prestación de servicios, en lo que tiene que ver con la asistencia técnica agropecuaria, proyectos y la creación de medidas que contribuyan a la regulación de la competencia en el mercado con los productos de los campesinos.

Las asociaciones deben incrementar su gestión para que de esta manera puedan acceder a proyectos productivos que les generen recursos para sus familias.

Es necesario que las organizaciones tengan un equipo tecnológico para su comunicación y utilidad tecnológica, trabajando en grupo para poder ofertar sus por medio de la asociación sin intermediarios.

Por otro lado buscar la manera de articular con entidades locales y departamentales o no, para beneficio de la asociación.

BIBLIOGRAFÍA

DIOCESIS DE OCAÑA 40 AÑOS MONSEÑOR LEONEL A. PINEDA GUERRERO-
Reseña Histórica De La Diócesis De Ocaña Bodas De Plata 1962-1987. p.7

Informe del grupo de comunicación del Proyecto de Voluntariado Universitario. 2º etapa.
2008. facultad de Ciencias Sociales de la UNaM. p.3

KEITH Andrews, y RUTILLO QUESADA José. Departamento de protección vegetal.
Escuela agrícola panamericana. El Zamorano, Honduras Centroamérica. p.623

RAMÍREZ CASTAÑO Carlos. Centro de investigaciones y asesorías agroindustriales.
Preparación de abonos orgánicos 2000. Chía. p.5

Reseña Histórica De La Diócesis De Ocaña Bodas De Plata 1962-1987 p.4

REFERENCIAS DOCUMENTALES ELECTRÓNICAS

COLOMBIA CONGRESO DE LA REPUBLICA. Decreto 540 de 24-02-2004. Por la cual se reglamenta Exencion e impuestos, tasas o contribuciones. (s.l.) [on line]. Actualizado 7 mayo, 2013. [Citado el 07 de junio de 2013]. Disponible en internet en: <http://www.alcaldiabogota.gov.co/sisjur/normas/Norma1.jsp?i=12937>

PASTORALSOCIAL. Proyecto indeco (s.l.) [on line]. Actualizado 7 mayo, 2013. [Citado el 07 de junio de 2013]. Disponible en internet en: <http://www.pastoralsocial.org/noticias-eventos/911-fortalecimiento-organizativo-a-beneficiarios-del-proyecto-indeco.html>

SEAE. Agroecología. (s.l.) [on line]. Actualizado 7 mayo, 2013. [Citado el 07 de junio de 2013]. Disponible en internet en: <http://www.agroecologia.net/>

ANEXOS

Anexos A. evidencias fotográficas

Visitas regulares a las asociaciones vinculadas



Creación del fondo encascado



Participación mercado campesino Ocaña



Reuniones en la Alcaldía gestion Iv version mercado movil




Participación talleres del proyecto INDECO



Participación en (ECA) realizada en la vereda Vijagual Otare



Anexo B. Formatos utilizados

									
PROYECTO: "INCIDENCIA DE LAS COMUNIDADES EN ESTRATEGIAS DE DESARROLLO Y FOMENTO DE PROCESOS COMUNITARIOS DE PRODUCCIÓN Y COMERCIALIZACIÓN AUTOGESTIONADA" - DCV 226 - 003 - 2011. FORMATO DE IDENTIFICACIÓN DE PRODUCTOS									
1.DATOS DE IDENTIFICACIÓN		Municipio: Convención			Vereda: Macanal		Asociación: APRASEF		
Fecha: 03-10-13		N° de encuestas:28		Propietarios: si: 19 no: 23		N° de extensión (Ha) promedio: 1 y 24 Ha			
2. CARACTERIZACIÓN DE LA PRODUCCIÓN.									
Artículo/Producto/ Fruto/ Especie.	Total/ familias productoras	Fecha de siembra / producción inicial (mes)	Fecha cosecha/ Producción final (mes)	Producción Cantidad (Kg)/ Ha, o Cantidad / insumo. (Kg) o (No de unidades)	Inversión por hectárea o por especie?	A) Por qué motivo ha llegado a perder la producción? (1,2,3,4,5,6)	Precio de venta actual Por kilo o por unidad.	Nombre de los Fertilizantes o Insumos utilizados en el producto. (químicos) y (orgánicos)	
1) CAFÉ	22	Marzo-Abril Oct-Dic	Octubre- Noviembre	200-2000 kg 1-3 Ha	\$6.000.000- \$8.000.000	4,2	\$3.400- \$4.000	Agro café Uría Tiple 15	
2) PLATANO	21	Enero- febrero	Todo el año	100-500kg ½- 1 Ha	\$200-\$4000	2,3,4	\$700\$800kg	Triple 15 Producción agro café	
3) CAÑA	17	Marzo- abril-mayo	Oct-nov- todo el año	60-3000 cajas	\$500.000- \$6.000.000	2,4	\$25.000 caja	Urea , La mayoría no aplica ningún producto	
4) CACAO	14	Abril- noviembre	Oct- noviembre	100-700kg 2-3 Ha	\$6.000.000 \$8.000.000	1,3,4	\$3.000- \$4.000kg	Triple 15, Aboniza, cal, botec, Nutrimon	
5) YUCA	7	Febrero- Marzo	Todo el año	200-2. 1-2 Ha	\$1.540.000 \$4.000.000	4	\$900- \$2.000kg	No aplican ningún producto	
6) AGUACATE	4	Marzo- Abril	Junio-julio	300-700kg ¼ Ha	\$4.000.000- \$8.000.000	1,3	\$1000 unidad	Nutrimon	
7) PASTOS	2	Cualquier mes del	Todo el año		\$500.000 por rocería				

			año							
8)	TOMATE	1	Enero	Abril	200 cajas	\$400.000	1	\$25.000	Crecer 500	
9)	LULO	1	mayo	Todos los meses	100 cajas de 30 kg	\$5.000.000	5	\$1.500kg	Ninguno	
10)	MADERABLES	1								
En que producto le gustaría enfocar la producción y el fondo de la asociación: Lulo			Lugar de comercio actual: Convención				Donde le gustaría comercializar: En las cooperativas de Ocaña			
Aportaría recursos económicos propios para el fondo de la asociación: (si X) (no) porque? Por qué nos ayudara a __fortalecernos más.			Conversión:	(A)						
				1 Enfermedad	2 Sequia	3 Plagas	4 Precio de venta	5 Lluvia	6 Almacenamiento	
Observaciones: actualmente lo que más los afecta son los bajos precios de sus productos y el no tener un punto de venta en el mercado donde puedan comercializarlos.										
El café les gustaría que la cooperativa de caficultores de convención pagara justamente el kilo del producto, por lo tanto, lo comercializan en el comercio con un valor más alto.										

Cartilla requisito fondo en cascada.

Nombre o Razón Social	
Tipo de Organización: (Marque con una X la respuesta)	
Asociación <input checked="" type="checkbox"/> Cooperativa <input type="checkbox"/> Junta de acción Comunal <input type="checkbox"/> Otra <input type="checkbox"/> Cuál:	

Teléfono de la organización	Celular 1		Celular 2	
Dirección	Correo Electrónico 1			
Email 2	Municipio(s) donde realizan el negocio			

Número de socios en la creación		Número actual de socios activos	
Número de socios menores de 25 años			

Fecha de constitución de la Organización	Día		Mes		Año	
Número de Identificación Tributaria - NIT			Registro Único Tributario - RUT			
Número de Personería Jurídica			Expedida por			
La organización tiene cuenta bancaria	Si <input type="checkbox"/>	No <input type="checkbox"/>	Es cuenta de:	Ahorros <input type="checkbox"/>	Corriente <input type="checkbox"/>	
Banco			Sucursal		Número de cuenta	

Nombre del (la) Representante Legal			Cédula de Ciudadanía	
Teléfono fijo		Celular	Correo electrónico	
Dirección			Municipio	

Organización			
Departamento		Municipio	

N o.	NOMBRE DEL USUARIO (Escriba el nombre de las personas que serán usuarias y que hace parte de la propuesta)	Hom bre	Muj er	Documento de Identidad (Escriba el número de documento de identidad)	Fecha de nacimiento			Nivel / Puntaje SISBE N	Municipio donde vive el usuario	Etnia		Población desplazada
					Añ o	Me s	Día			Indígena	Africolombiano	
1												
2												
3												
4												
5												
6												
7												
8												
9												
10												
TOTAL HOMBRES Y MUJERES				TOTAL USUARIOS	20							

¿Cuántas familias hay entre los beneficiarios de esta propuesta? Es importante saber cuántas familias se están beneficiando de esta propuesta. Tenga en cuenta que entre los usuarios del proyecto puede haber algunos que forman parte de una misma familia, es decir, que viven en la misma vivienda y comparten la comida.

Por ejemplo, si son 20 usuarios y entre ellos hay primos, pero no viven en la misma casa, son familias diferentes, aunque sean familiares entre si. Pero, si entre los usuarios están esposos e hijos que viven en la misma casa, son una sola familia.

Por favor especifique cuántas familias se beneficiarán de esta propuesta

¿Cuántas microempresas se beneficiarán de esta propuesta? Aunque el proyecto es presentado por la organización, es posible sean varias las microempresas que se van a beneficiar, porque los usuarios tienen diferentes unidades productivas.

Por ejemplo: una asociación de 30 paneleros presenta la propuesta, pero sus asociados están organizados en 6 trapiches, por tanto, serían 6 microempresas que se beneficiarán. En otro caso, una organización de 25 artesanas tiene una propuesta de fortalecimiento de sus diseños de artesanías y aunque comercializan juntas, cada una tiene el taller en su casa, en este caso serían 25 las microempresas que se fortalecerían.

Por favor mencione cuántas microempresas se beneficiarán de la propuesta

1. ¿QUIÉNES SON?

Por favor, Describa su organización

2. ¿QUÉ HACEN?

Por favor, Describa el negocio o actividad productiva que actualmente realiza la organización, indicando qué actividades hacen los socios individualmente y cuáles hace la organización

ÁREA PRODUCTIVA: Comprende aquellos aspectos necesarios para la generación y obtención de un producto o servicio	
DEBILIDADES IDENTIFICADAS POR LA ORGANIZACIÓN	SOLUCIONES PROPEUSTAS A LAS DEBILIDADES

ÁREA COMERCIAL: Comprende aquellos aspectos que influyen al momento de vender el producto o servicio de la microempresa.	
DEBILIDADES IDENTIFICADAS POR LA ORGANIZACIÓN	SOLUCIONES PROPEUSTAS A LAS DEBILIDADES

ÁREA ADMINISTRATIVA: Comprende aquellos aspectos relacionados con el manejo del personal que conforma la organización de microempresarios; así como también la forma como se administra e invierten los recursos económicos que posee la organización.	
DEBILIDADES IDENTIFICADAS POR LA ORGANIZACIÓN	SOLUCIONES PROPEUSTAS A LAS DEBILIDADES

PRESENTACION DE PROPUESTA

Este documento es elaborado gracias a los insumos técnicos suministrados por el proyecto de Activación Social y Cultural del Secretariado Nacional de Pastoral Social y Colombia Humanitaria.

Nombre de la INICIATIVA COMUNITARIA <i>(Un nombre para la propuesta que dé cuenta de la actividad, el donde se realiza y la comunidad participante)</i>

Tipo de la INICIATIVA COMUNITARIA: <i>(Las propuestas deben ser en una de estas cuatro líneas de acción, favor marcar con una X a la que corresponde)</i>	
Cultural (Saberes tradicionales, fomento lectoescritura, Recuperación espacios culturales y formación en danza y música).	Fortalecimiento organizativo Comités y/o Organizaciones (Capacitación áreas, recuperación de mobiliario comunitarios).
Ambiental -(Mitigación Riesgo (arborización, terraplenes, capacitación).	Estabilización Socioeconómica (Seguridad Alimentaria y ayudas menores para iniciativas productivas pre-existentes). X

Valor de la propuesta:	\$ Valor numérico	Valor en texto
-------------------------------	-------------------	----------------

*(Aquí debe especificarse el valor total de la propuesta comunitaria que se presenta de acuerdo a lo especificado en el documento guía de la actividad, el Presupuesto máximo de la propuesta es de 15.000.000 millones de pesos **y debe haber un aporte comunitario del 10% del total del valor de la propuesta.**)*

Valor a Solicitar al Proyecto “INDECO”	Valor aportado por la comunidad	Costo total de la iniciativa
\$	\$	\$

Nota Aclaratoria: No se financia de ninguna manera; Compra de tierras, viviendas y oficinas. Programas de capacitación a individuos, solicitud de procesos educativos formales, becas para líderes y grupos reducidos. Arriendos de tierras, y/o oficinas.

Tiempo de ejecución (Meses de duración	# de meses
--	------------

Objetivo de la Iniciativa

Justificación de la Iniciativa Comunitaria (Explicar en 20 renglones por qué esta iniciativa es importante para la comunidad, cual es desarrollo y experiencia que se tiene de la misma , cual es el beneficio para la comunidad y sus comités y como será la sostenibilidad de la misma a la terminación del proyecto de activación cultural)

La propuesta se articula con los Planes de vida comunitarios, construidos por los comités comunitarios y/o CASA (marcar con una X)

Si () No ()

Especifique las líneas del Plan con las cuales se articula: (Describa en el proceso comunitario donde se explicita la iniciativa comunitaria propuesta, en el marco de que dimensión de trabajo y si evidencia en los arboles de soluciones, Máximo 10 renglones).

La propuesta se articula o se puede presentar algunos de las instituciones presentes en el municipio. (Explicita si la iniciativa podría tener y tiene apoyo financiero o técnico de las instancias o públicas o privadas del municipio, Máximo 10 Renglones).

Territorios vinculados al INICIATIVA COMUNITARIA (Especifique el lugar puntual donde se desarrollara la iniciativa).

Departamento	Municipio	Rural	Urbano	Comunidad(Corregimiento, Vereda, barrio)
Norte de Santander				

Explique cuál fue el proceso de identificación de la Iniciativa Comunitaria. (Describa como se construyó la propuesta que se está presentando, Mínimo 20 Renglones.)

INICIATIVA COMUNITARIA

(Síntesis de la propuesta, insumo para la presentación de la iniciativa)

LÍNEA DE ACCIÓN	OBJETIVO	RESULTADO ESPERADO	ACTIVIDAD	RECURSOS	COSTOS

PRESUPUESTO

(Especificar los costos detallados de la iniciativa comunitarias, se solicita agrupar los costos de acuerdo a las actividades que se van a desarrollar)


Actividades	Cantidad	Valor unitario	Valor total	Aportes
Formación y capacitación (asesores Técnicos)	Numero			Especificar si hay contrapartida por parte de la comunidad.
Herramientas menores (Necesarias para el desarrollo de la acción)	Numero de cosas que se requieren	Cuánto vale cada una	Cuánto valen todas	Especificar si hay contrapartida por parte de la comunidad.
Maquinaria y Equipos (Necesarios de la acción)	Numero de cosas que se requieren	Cuánto vale cada una	Cuánto valen todas	Especificar si hay contrapartida por parte de la comunidad.
Insumos y Materiales (Necesarios para el desarrollo de la acción)	Numero de cosas que se requieren	Cuánto vale cada una	Cuánto valen todas	Especificar si hay contrapartida por parte de la comunidad.

CRONOGRAMA

(El listado de actividades debe coincidir con el anexo A y B, las iniciativas deben desarrollarse hasta el 15 de Junio de 2012 para temas de desembolsos y actividades de acompañamiento por parte de los profesionales del proyecto de activación social y cultural).


Listado de actividades	Mes 1	Mes 2	Mes 3	Mes 4


Anexo C. Listados de asistencia




Comisión Europea

Not sehen und handeln
C a r i t a s





Secretaría Nacional de Promoción Social
Colombia



PROYECTO DCV 226 003 20011

"Incidencia de las comunidades en estrategias de desarrollo y fomento de procesos comunitarios de producción y comercialización auto gestionada en los municipios de Gramalote, Sardinata, Cacota, Mutiscua, Puerto Santander, Tibú, Convención y Ocaña,

PLANILLA DE ASISTENCIA

I. COMPOSICION DE LA AYUDA:

Lugar y fecha: Vereda La Unión - 23 - Julio - 13 Kantes

Responsable de la actividad: Asistentes técnicos - DIEB R. Y Erika P

Tema: Visita Regular - concepto técnico Proyecto Productivo Asoación

Vr. Factura	
No. Factura	

NOTA. Esta planilla debe ser acompañada del informe de la actividad y registro fotográfico

II. LISTA PARTICIPANTES:

	NOMBRE Y APELLIDO	CEDULA	H	M	TELEFONO	INSTITUCION	FIRMA
1	Erika Pacheco	1090985777		X	3106492512	SEPAS OCAÑA	<i>Erika Pacheco</i>
2	Diego Rojas	911529144	X		3017955930	SEPAS OCAÑA	<i>Diego Rojas</i>
3	Josede Jesus Pinón	88284492	X		3165101303	ASOACIÓN	<i>Josede Jesus Pinón</i>
4	Uriel Sanchez	882800662	X		3135472383	ASOACIÓN	<i>Uriel Sanchez</i>
5							
6							
7							
8							
9							
10							




Comisión Europea

Not sehen und handeln.



Caritas



Departamento del Cauca



Departamento del Cauca

PROYECTO DCV 226 003 20011

"Incidencia de las comunidades en estrategias de desarrollo y fomento de procesos comunitarios de producción y comercialización auto gestionada en los municipios de Gramalote, Sardinata, Cacota, Mutiscua, Puerto Santander, Tibú, Convención y Ocaña,

PLANILLA DE ASISTENCIA

I. COMPOSICIÓN DE LA AYUDA:

Lugar y fecha: veseda v. Seguel - 27 - Jul - 13 - sabado

Responsable de la actividad: VICTOR ALONSO JACOME, EQUIPO Local INDECO Ocaña

Tema: ESTRATEGIAS DE FORTALECIMIENTO DE LA ECONOMIA CAMPESINA ACT. 2.2

TALLER No 9 ADMINISTRACION Y CONTABILIDAD

Vr. Factura

No. Factura

NOTA. Esta planilla debe ser acompañada del informe de la actividad y registro fotográfico

II. LISTA PARTICIPANTES:

	NOMBRE Y APELLIDO	CEDULA	H	M	TELEFONO	INSTITUCION	FIRMA
1	Diana A. Pops	915291144	X		3187955187	SERVIS OCAÑA	
2	Erika Pacheco	1000985377		X	310619212	SERVIS OCAÑA	
3	Gustavo Duarte	5426437	X		313201989	ASOFROVEN	
4	Luis A. Gantxo	19745020	X		314355604	ASOFROVEN	
5							
6							
7							
8							
9							
10							



Not sehen und handeln
C a r i t a s

PROYECTO DCV 226 003 20011

"Incidencia de las comunidades en estrategias de desarrollo y fomento de procesos comunitarios de producción y comercialización auto gestionada en los municipios de Gramalote, Sardinata, Cacota, Mutiscua, Puerto Santander, Tibú, Convención y Ocaña,

PLANILLA DE ASISTENCIA

I. COMPOSICIÓN DE LA AYUDA:

Lugar y fecha: Vereda la Unión-25-Jul-13 Jueves

Responsable de la actividad: VICTOR ALONSO JACOME, EQUIPO Local INDECO Ocaña

Tema: ESTRATEGIAS DE FORTALECIMIENTO DE LA ECONOMIA CAMPESINA ACT. 2.2

TALLER No 9 ADMINISTRACION Y CONTABILIDAD .

Vr. Factura	
No. Factura	

NOTA. Esta planilla debe ser acompañada del informe de la actividad y registro fotográfico

II. LISTA PARTICIPANTES:

	NOMBRE Y APELLIDO	CEDULA	H	M	TELEFONO	INSTITUCION	FIRMA
1	SIXTO RINCON	5465969	X		320486630	Asoc. Unión	SIXTO RINCON S
2	MARIBEL VACA	37336925	X	X	3134741504	Asoc. Unión	MARIBEL VACA Y PARRA
3	MARIBEL VACA	27615176	X	X	3115893801	Asoc. Unión	MARIBEL VACA BAYONA
4	RAMON E. BARBOSA	5426546	X		3142493443	Asoc. Unión	RAMON E. BARBOSA
5	HENRY ACOSTA	98541889	X		315388853	K.S.O. Unión	HENRY ACOSTA
6	ISLENY RINCON	1091672372	X	X	3776923844	Asoc. Unión	ISLENY RINCON O.
7	MARCELA BIGAS	106404947	X	X	3176923844	Asoc. Unión	MARCELA VARGAS F.
8	ERIKOL FACILCO	1090985777	X		3106492512	SEPAS Ocaña	ERIKOL FACILCO
9	VICTOR JACOME	5473547	X		3178435021	SEPAS Ocaña	VICTOR JACOME
10	DIEGO ROBBS	91529144	X	X	3017953920	SEPAS Ocaña	DIEGO ROBBS



SNIPS
CARITAS COLOMBIANA

COMISION EUROPEA



AYUDA HUMANITARIA

Not sehen und handeln.
Caritas



DCV226-003-2011 INCIDENCIA EN LAS COMUNIDADES EN ESTRATEGIAS DE DESARROLLO Y FOMENTO DE PROCESOS COMUNITARIOS DE PRODUCCION Y COMERCIALIZACION

PLANILLA DE ASISTENCIA TALLERES/REUNIONES

I. COMPOSICIÓN DE LA AYUDA:

Lugar y fecha: Vereda San Antonio 13-04-13

Responsable de la actividad: Pasante y Manuel

Tema: Visita regulav para constitucion del fondo

Vr Factura	
No Factura	

NOTA. Esta planilla debe ser acompañada del informe de la actividad y registro fotográfico

II. LISTA PARTICIPANTES:

NOMBRE Y APELLIDO	CEDULA	H	M	TELEFONO	INSTITUCION	FIRMA
Exika Lired Pacheco C	100985777	X		325287288	Pasante	<i>[Signature]</i>
Manuel Sandoz Peña	103583340	X		364381466	cepas Dania	<i>[Signature]</i>
Luz Alecia VACA	37370409	X		3152217096	Asociado santo	<i>[Signature]</i>
Luciano Pinto	17770448			3214372513	Luciano Pinto	<i>[Signature]</i>
Freddy mesia prado	73.377.802			377246427	presidente	<i>[Signature]</i>
JPP	73.370.540			314206749	Asociado Santos	<i>[Signature]</i>
Dioso Eli Pallares M	73.377.662			373.44477	Asociado Santos	<i>[Signature]</i>
Martha Lucila Villalba M.	57368608	X			Asociados	<i>[Signature]</i>
Andrés Juan de Villalba M.	37369774	X		320 55 83197		<i>[Signature]</i>
HELQUED Sanches S	1090983023				ASOCIADOS	<i>[Signature]</i>



SNPS
CARITAS COLOMBIANA

COMISION EUROPEA



AYUDA HUMANITARIA

Not sehen und handeln.
Caritas



DCV226-003-2011 INCIDENCIA EN LAS COMUNIDADES EN ESTRATEGIAS DE DESARROLLO Y FOMENTO DE PROCESOS COMUNITARIOS DE PRODUCCIÓN Y COMERCIALIZACIÓN

PLANILLA DE ASISTENCIA TALLERES/ACTIVIDADES

Lugar y fecha: Alcaldía de Ocaña Viernes, 31-05-13
 Responsable de la actividad: Equipo local INDECO
 Tema: Gestión 4ta versión Mercado Rural

Vr Factura	
Nº Factura	

NOTA. Esta planilla debe ser acompañada del informe de la actividad y registro fotográfico

II. LISTA PARTICIPANTES:		CEDULA	H	M	TELEFONO	INSTITUCION	FIRMA
NOMBRE Y APELLIDO							
Erika Liced Pacheco		1090085777		X	3208872853	PASANTE UFRSO	
KEPLA ASCAYIO MUARE.		1091666884		K	3165342766	PASANTE UFRSO	KEPLA ASCAYIO ACUARIZ.
JOSE LUIS AMAYA P. LIZ		00111130		K	3114460908	ACORDIA DESARROLLO CURP	
Magd Smithe Parlo.		1013584360		X	3164581466	Sepon Ocaña	
Alfredo Trivian Macario		00139100		X	3162534492	Alcaldía Ocaña Desarrollo Rural	
Victor Alonso Jacome Navarro		5412592		X	3155389873	SEPAJOLINA	
Edward Pardoño B.		1091.668240		X	3153771739	AVALDIA PRENSA	
Guadalupe Reyes P		1978955		X	314110361	Fundación FREDISERVIR	
Estefanía Argentea Veyra		1091666933		X	3012388310	PASANTE UFRSO	



CARITAS COLOMBIANA
SNPS



AYUDA HUMANITARIA

Not sehen und handeln
Caritas

DCV226-003-2011 INCIDENCIA EN LAS COMUNIDADES EN ESTRATEGIAS DE DESARROLLO
FOMENTO DE PROCESOS COMUNITARIOS DE PRODUCCION Y COMERCIALIZACION

PLANILLA DE ASISTENCIA TALLERES/ACTIVIDADES

Vr Factura	
Nº Factura	

Lugar y fecha: Alcaldía de Paezo, Viernes 17-05-13
 Responsable de la actividad: Rebeca Sandoval
 Tema: Contra de la 4ta versión de los mercados campesinos.

NOTA: Esta planilla debe ser acompañada del informe de la actividad y registro fotográfico

E. LISTA PARTICIPANTES: NOMBRE Y APELLIDO		CEDULA	H	M	TELEFONO	INSTITUCION	FIRMA
Nancy Sandoval Pardo		1005581340	X		34858466	Superpao	<i>[Signature]</i>
Eskefanta Paez de Vega		1097666833		X	30237330	Junta C.P. 50	<i>[Signature]</i>
Erika Ubeda Pacheco C		1009885777	X		32-05-32853	Punto C.P. 50	<i>[Signature]</i>
Kefca Ascanio Muñoz		1097666384		X	30533286	Punto C.P. 50	KEFCA ASCANIO MUÑOZ
Victor Nono Jara Navarro		5931597	X		315591318	Semi-Dama	<i>[Signature]</i>
Guerguila Opade S		7972917		X	30237330	Sec. Educ. 50	<i>[Signature]</i>
Wanda Linares		60258501		X	30963287	Sec. Ed.	<i>[Signature]</i>
Ynory Kato Alvarez P.		27182267		X	317091074	Maldita	<i>[Signature]</i>
DARWIN GABRIEL ALVAREZ		3-177-162	X		318322182	Alcaldía	<i>[Signature]</i>
Harlene Yagnier Restrepo		37311622		X	31831965	Alcaldía	<i>[Signature]</i>



CARITAS COLOMBIANA
SNPS

COMISION EUROPEA



AYUDA HUMANITARIA

Not sehen und handeln.
Caritas

DCV226-003-2011 INCIDENCIA EN LAS COMUNIDADES EN ESTRATEGIAS DE DESARROLLO Y FOMENTO DE PROCESOS COMUNITARIOS DE PRODUCCIÓN Y COMERCIALIZACIÓN

PLANILLA DE ASISTENCIA TALLERES/ACTIVIDADES

Lugar y fecha: Barro Verde, Doña - 29-05-13

Responsable de la actividad: Equipo local INDECO

Tema: Visita Regocijo, Acompañamiento Profondeidades Rurales

Vr Factura
No Factura

NOTA. Esta planilla debe ser acompañada del informe de la actividad y registro fotográfico

II. LISTA PARTICIPANTES:

NOMBRE Y APELLIDO	CEDULA	H	M	TELEFONO	INSTITUCION	FIRMA
Enka Liced Pacheco C.	100008577		X	30087283	PASANTE SERAS OCCIDENTAL	<i>[Firma]</i>
Esthuma Propinto Veyu.	1091666823		X	3012383310	PASANTE Alcebello.	<i>[Firma]</i>
KEGA MACELA ASCANIO.	1091666884		X	3165342966	PASANTE CALDIA	KEGA ASCANIO NUAREZ.
YULIETH PAOLA CARRASCAL C.	1091656116		X	3132284915	AMPROCOM.	YULIETH PAOLA CARRASCAL.
Elvickia Idrogoza	27776531		X		AMPROCOM.	<i>[Firma]</i>
Daphnia Abo Carrascal	37313033		X	313033777	AMPROCOM	Daphnia y Sets Carrascal
María de Jesús Paola Andalla	37325214		X	314255222	AMPROCOM	María de Jesús Paola Andalla
Alicia Quintero	27658976		X	3203008214	AMPROCOM	Alicia Quintero.
María Emma Torres S.B.	27764644		X	3112131983	AMPROCOM	María Emma Torres MORA